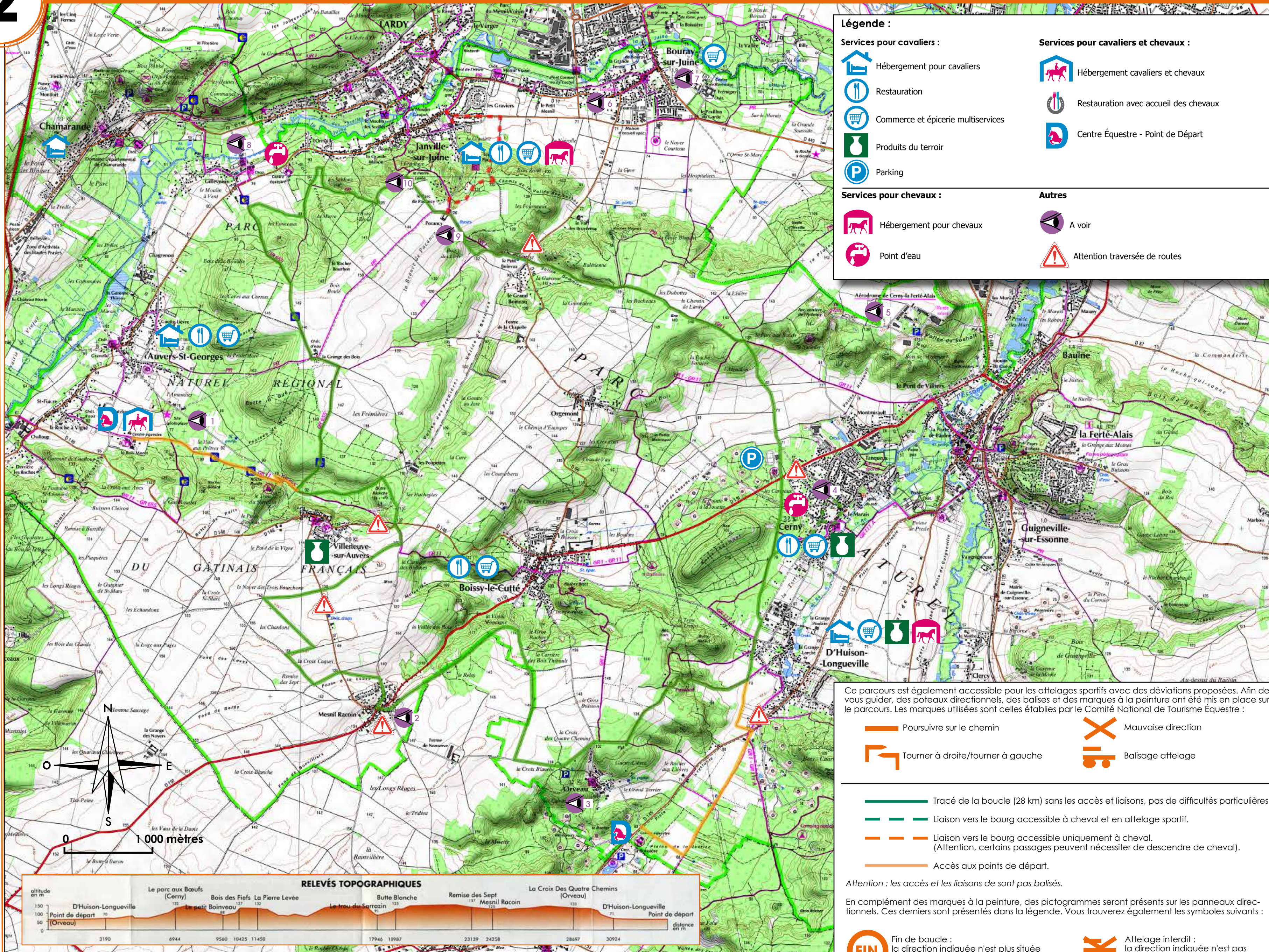


Promenades équestres dans le Parc naturel régional du Gâtinais français

ENTRE JUINE ET ESSONNE

28 KM

2



Légende :

Services pour cavaliers :

- Hébergement pour cavaliers
- Restauration
- Commerce et épicerie multiservices
- Produits du terroir
- Parking

Services pour cavaliers et chevaux :

- Hébergement cavaliers et chevaux
- Restauration avec accueil des chevaux
- Centre Équestre - Point de Départ

Services pour chevaux :

- Hébergement pour chevaux
- Point d'eau

Autres

- A voir
- Attention traversée de routes

Ce parcours est également accessible pour les attelages sportifs avec des déviations proposées. Afin de vous guider, des poteaux directionnels, des balises et des marques à la peinture ont été mis en place sur le parcours. Les marques utilisées sont celles établies par le Comité National de Tourisme Équestre :

- Poursuivre sur le chemin
- Mauvaise direction
- Tourner à droite/tourner à gauche
- Balilage attelage

- Tracé de la boucle (28 km) sans les accès et liaisons, pas de difficultés particulières.
- Liaison vers le bourg accessible à cheval et en attelage sportif.
- Liaison vers le bourg accessible uniquement à cheval. (Attention, certains passages peuvent nécessiter de descendre de cheval).
- Accès aux points de départ.

Attention : les accès et les liaisons de sont pas balisés.

En complément des marques à la peinture, des pictogrammes seront présents sur les panneaux directionnels. Ces derniers sont présentés dans la légende. Vous trouverez également les symboles suivants :

- FIN** Fin de boucle : la direction indiquée n'est plus située sur le parcours et n'est plus balisée.
- Attelage interdit : la direction indiquée n'est pas accessible en attelage.



POINT DE DÉPART : AUVERS-ST-GEORGES

Centre équestre « Le Bois Moret »

Point d'eau pour les chevaux.
Stationnement pour les vans.
Hébergement pour les chevaux :
10 boxes, 4 stalles
et 2 paddocks/lignes de corde.
Restaurant La Mangeoire sur place.
Possibilité d'organiser des balades à cheval et en attelage.
Tarifs* pour l'hébergement d'un cheval :
De 12 à 20 € la nuit




Centre équestre Le Bois Moret
Le Bois Moret
91580 Auvers-Saint-Georges
09 67 03 58 34
caroline.poche@wanadoo.fr
www.bois-moret.com



POINT DE DÉPART : ORVEAU

« Les Écuries de la Boissière »

Point d'eau pour les chevaux.
Stationnement pour les vans.
Hébergement pour les chevaux :
8 boxes
et 8 chevaux au paddock
Restaurant La Mangeoire sur place.
Possibilité d'organiser des balades à cheval.
Tarifs* pour l'hébergement d'un cheval :
De 15 à 25 € la nuit



Les Écuries de la Boissière
Route de la Ferté-Alais (RD 145)
91590 Orveau
01 64 57 58 77
ecuriesboissiere@aol.com
www.ecuries-boissiere.com



Le Parc naturel régional DU GÂTINAIS FRANÇAIS

69 communes composent le Parc naturel régional du Gâtinais français : un territoire à découvrir sans modération... mais avec considération, car les milieux naturels sont fragiles, la faune et la flore comportent souvent des espèces sensibles que nous nous devons de respecter au fil de nos promenades.


Le Parc naturel régional du Gâtinais français se fonde sur une entité historique, datant de la période où le grand Gâtinais s'est partagé entre le Gâtinais orléanais, plus au sud, et le Gâtinais français, dans les limites de l'ancien Royaume de France. C'est de cette étape royale que le Parc tire aujourd'hui son appellation.

Son originalité, il la puise dans ses paysages contrastés : les bois et forêts couvrent plus du tiers du territoire et s'imbriquent avec les terres agricoles, le sous-sol est composé de sable et de grès, et ce dernier rend parfois l'horizon chaotique quand il affleure. Le Parc naturel régional du Gâtinais français mérite bien son surnom de « **Pays des mille clairières et du grès** » !

Tous ces éléments ont favorisé l'apparition de cultures et savoir-faire particuliers : un sol sablonneux idéal pour les cultures des plantes médicinales et de l'orge brassicole, trois rivières permettant la culture du cresson, un sous-sol gréseux parfait pour construire des maisons, des chaos gréseux recherchés par les varappeurs, des paysages incomparables, des forêts et des cultures qui fournissent aux abeilles la matière première pour un miel d'exception...

C'est tout logiquement que l'orge et l'abeille ont été choisis pour constituer le logo du Parc. L'étoile quant à elle, symbolise le réseau des Parcs naturels régionaux de France, qui suivent tous la même orientation dans leurs missions de préservation et de développement raisonné.

Les Parcs naturels régionaux ont été créés il y a maintenant près de 50 ans pour protéger et mettre en valeur de grands espaces ruraux habités. 51 Parcs couvrent aujourd'hui 13 % du territoire français et abritent 3 millions d'habitants. Un Parc naturel régional s'organise autour d'un projet concerté de développement durable, fondé sur la protection et la valorisation de son patrimoine naturel et culturel.



La Maison du Parc

Inaugurée en juin 2013, elle concilie modernité, respect des traditions et intégration urbaine. Ce bâtiment écologique et économe en énergie est une vitrine des savoir-faire en matière de construction. À la fois contemporaine et respectueuse de l'environnement dans lequel elle s'inscrit, la Maison du Parc n'est pas sans rappeler les séchoirs à plantes, très présents dans les paysages du Gâtinais français.

Sa construction a permis de renouer avec des techniques et des savoir-faire spécifiques au territoire du Gâtinais français et de valoriser des matériaux locaux. La biodiversité y trouve largement sa place, grâce aux nichoirs sur la façade et dans le jardin fleuri et à la mare pédagogique.

20 bd du Maréchal Lyautey, 91490 Milly-la-Forêt

