



## PARCOURS GEOCACHING à SAINT-SAUVEUR-SUR-ECOLE

### FEUILLE DE ROUTE

#### **Un peu d'histoire**

Dans les textes anciens, Saint-Sauveur-sur-Ecole était appelé « Sanctus Salvator super Scholam » ou « Sain et Sauveur-sur-ecolles » ou simplement « Saint-Sauveur ».



**Parking Espace Nectar = E 666155.021 / N 6822234.261**



**Lieu-dit  
des « Terres menues »**

**Détour « découverte »** : en contrebas, un enclos garantit un havre de paix à quelques biches, que vous pourrez observer.

## But du jeu

Il s'agit d'un jeu de piste, prétexte ludique pour vous balader et découvrir le patrimoine du village.

Objectif : retrouvez les caches qui jalonnent les diverses possibilités de parcours.

*NB : Celui-ci intègre 2 caches positionnées par un autre géocacheur (« Gabin 56 »), avec son aimable autorisation.*

Ce parcours n'est pas une chasse au trésor au sens où vos seuls bénéfices seront la satisfaction d'avoir trouvé les caches, identifié la créature, et enrichi votre connaissance du patrimoine local du Gâtinais.

Il ne s'agit pas non plus d'une course contre la montre... à moins que vous ne souhaitiez utiliser ce support de découverte pour pimenter votre balade d'une bataille avec d'autres adversaires (individuels ou collectifs).

## Déroulement du jeu

Ce parcours contient **9** caches / boîtes dissimulées.

Les coordonnées GPS sont données à titre indicatif pour garantir le référencement du parcours sur le site [www.Geocaching.com](http://www.Geocaching.com)


- Pour mener l'enquête en version géolocalisée, naviguez vers la géocache en utilisant l'application <https://www.geocaching.com/mobile/> ou un GPS.
- Elles ne sont cependant pas indispensables pour trouver les boîtes.
- Elles peuvent servir de support pour des courses d'orientation.

Vous pouvez emprunter l'itinéraire de votre choix pour les relier, en flânant à votre guise dans le village.

Pour les Géocacheurs chevronnés et férus de cryptologie, il est probable que vous arriviez à résoudre l'énigme sans avoir eu besoin de localiser toutes les caches. **Toutefois, vous ne pourrez pas faire l'impasse sur celle se trouvant sur le secteur de l'emplacement présumé de l'ancien Château des Fontaines** car elle détient le code pour décrypter les bonnes lettres.

## Règles du jeu

À l'intérieur de chaque boîte / cache, vous découvrirez des **indices**, sous forme de petites énigmes, vous permettant de renseigner une **fiche d'identification (= fiche de relevé d'indices ci-après)**.

	<b>Attention : notez bien aussi chaque symbole figurant sur les cartons d'indices. Ils font partie d'un alphabet de substitution qui vous permettra de confirmer votre hypothèse et donc de résoudre l'énigme finale.</b>
---	---

A votre attention également, vous y trouverez un **petit carnet** et un **crayon** vous permettant d'enregistrer votre passage. Peut-être serez-vous le tout premier à y laisser votre empreinte?

## Consignes

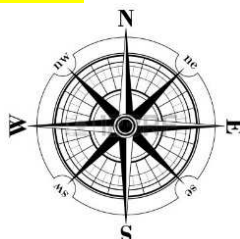
Il s'agit d'un jeu. Nous vous rappelons donc les bases de tout joueur et de tout géocacheur qui se respecte :

- Après votre passage, merci de replacer correctement la cache à son même endroit, et en prenant soin de la camoufler comme elle l'était
- Il est également impératif de laisser son contenu intact à l'attention des autres joueurs
- Pour tout problème sur une des caches, merci de bien vouloir le signaler à :
  - Parc naturel régional du Gâtinais français : [m.lequere@parc-gatinais-francais.fr](mailto:m.lequere@parc-gatinais-francais.fr)
  - et/ou sur le site [www.Geocaching.com](http://www.Geocaching.com)

## Matériel nécessaire pour résoudre l'énigme

- Feuille de route
- Crayon
- GPS ou boussole... ou bon sens de l'orientation. Pour ceux qui n'ont pas de GPS, la feuille de route est en principe suffisamment détaillée pour vous situer.
- Des chaussures confortables
- Et selon la saison et vos habitudes de randonneurs, vous pouvez aussi mettre dans votre sac à dos : gourde et pique-nique, guide(s) naturaliste(s), pull ou coupe-vent, appareil photo, lunettes et crème solaires, trousse de secours...

(\*)Le 4 juillet 2015, à partir de 10h, pour inaugurer ce parcours, des agents du Parc seront présents à l'Espace Nectar. En cas de besoin, vous pourrez ce jour-là emprunter auprès d'eux une petite boussole de poche, en échange d'une pièce d'identité. Attention, stock limité... et boussole à rendre en fin de journée **avant 16h**



## Réalisation / Contacts :

Ce parcours Geocaching est une création du Parc naturel régional du Gâtinais français.

Il vous est proposé gratuitement par le Parc, avec le bienveillant accueil de la Commune de Saint-Sauveur-sur-Ecole (77).

Il offre, de manière ludique, l'opportunité de partager le travail d'inventaire du patrimoine bâti mené par le Parc sur la Commune en 2014-2015.

Pour plus d'information : standard du Parc : 01 64 98 73 93

- Sur la conception : Marion Le Quéré, Chargée de mission Education au territoire du Parc ( [m.lequere@parc-gatinais-francais.fr](mailto:m.lequere@parc-gatinais-francais.fr) )
- Sur l'inventaire du patrimoine bâti de la commune : Amélie Boissard, Chargée de mission Patrimoine et Action culturelle du Parc ( [a.boissard@parc-gatinais-francais.fr](mailto:a.boissard@parc-gatinais-francais.fr) )

## Introduction de la quête

Été 2015.

Les investigations généalogiques de Gabriel, descendant d'Antoine de Berthomeuf, l'amène aux Archives départementales de Seine-et-Marne.

En y recherchant des informations sur la localisation du château de son ancêtre, présumée vers le hameau des Fontaines, il tombe sur plusieurs rapports de police relatant de nombreux méfaits non élucidés... et attribués à une créature... diabolique !

En résumé, voici l'enchaînement des faits qu'il arrive à retracer : un jour, en sortant de chez lui, un habitant rencontre, aux abords de la Fontaine Saint-Martin, une étrange et curieuse créature qui l'intrigua beaucoup ; tant et si bien qu'il en parla à ses proches... et à ses voisins. La rumeur allant bon train, cette histoire finit par inquiéter le village tout entier. De fil en aiguille, la mystérieuse créature fut rapidement jugée (à tort ?) responsable de tous les malheurs de la terre : vols, incendie, source tarie...

Votre mission, si vous l'acceptez, sera d'aider Gabriel à faire le clair sur cette affaire, en reconstituant petit à petit la réalité, au cours de votre parcours.

### Avertissements

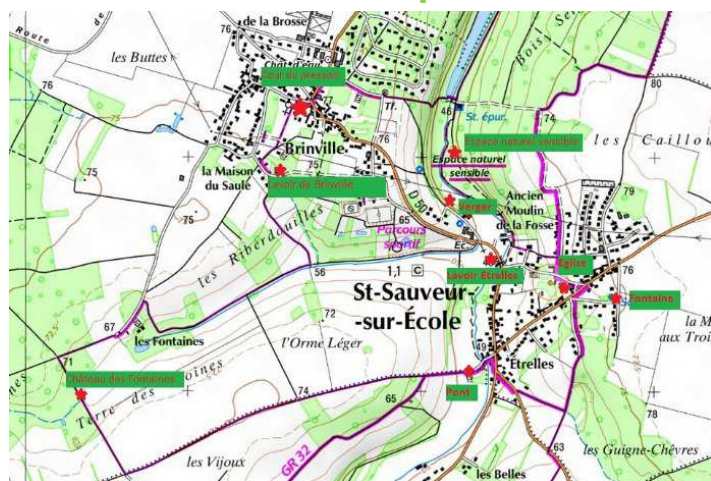
***Bien qu'inspirée en partie de faits réels, l'histoire décrite dans cette introduction est purement fictive.***



# GEOCACHING



## Liste des Caches en un seul coup d'œil



	coordonnées GPS	Autres conversions des coordonnées et Géopoints
<b>Lavoir de Brinville</b>	Cache de Gabin56 N 48.50211 / E 2.52912	N 48° 30.062 / E 002° 31.877
<b>Cour du Pressoir</b>	N 48.503505 / E 2.531995 E 665428.286 / N 6822686.445	N 48° 30.210 / E 002° 31.920 <b>Waypoints :</b> <i>Par la route :</i> parking proche rue des Fontaines : N 48.503743 / E 2.53273 Soit N 48° 30.225 / E 002° 31.964 <i>Par le sentier des Vignes,</i> vers le 14-16 rue des Closeaux : N 48.502122 / E 2.52999 soit N 48° 30.127 / E 002° 31.799
<b>Vergers conservatoire</b>	N 48.499810 / E 2.541647 E 666138.856 / N 6822271.528	N 48° 29.989 E 002° 32.499 <b>Waypoints :</b> <i>Parking de la mairie,</i> rue Creuse : N 48.498767 / E 2.54269 Soit N 48° 29.926 / E 002° 32.561 <i>Début de sentier / panneau,</i> rue Creuse : N 48.499389 / E 2.54177 Soit N 48° 29.963 / E 002° 32.506
<b>L'espace naturel sensible</b>	N 48.501242 / E 2.540668 E 666067.433 / N 6822431.059	N 48° 30.075 E 002° 32.440 <b>Waypoints :</b> <i>Accès au chemin :</i> derrière le moulin (D50) : N 48.497629 E 2.544238 Soit N 48° 29.858 E 002° 32.654
<b>Lavoir d'Etelles</b>	Cache de Gabin56 N 48.49857 / E 2.54155	N 48° 29.850 / E 002° 32.623
<b>Pont de l'ancien moulin d'Etelles</b>	N 48.493819 / E 2.543155 E 666246.442 / N 6821604.837	N 48° 29.629 / E 002° 32.589
<b>Église Saint-Eutrope</b>	N 48.496606 / E 2.548042 E 666609.215 / N 6821912.578	N 48° 29.796 / E 002° 32.883 <b>Waypoints :</b> <i>Parking,</i> rue de la Terre aux Moines : N 48.495636 / E 2.547465 Soit N 48° 29.738 / E 002° 32.848
<b>Fontaine Saint-Martin</b>	N 48.496033 / E 2.550467 E 666788.031 / N 6821847.945	N 048° 29.762 / E 02°33.028 <b>Waypoints :</b> <i>Parking,</i> rue de la Terre aux Moines : N 48.495636 / E 2.547465 Soit N 48° 29.738 / E 002° 32.848
<b>l'ancien château des Fontaines</b>	N48.492301 / E 2.519609 E 664505.743 / N 6821446.497	N 48° 29.538 / E 002° 31.177

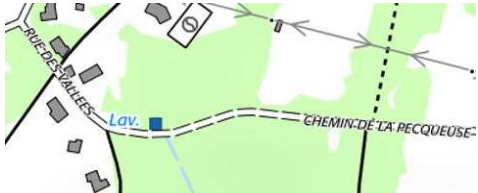




# SECTEUR DE BRINVILLE



## CACHE Lavoir de Brinville (cache de Gabin 56 code GC53549)

<p>Prendre le Chemin de la Pecqueuse (parallèle, au Nord, du parking de l'Espace Nectar) jusqu'au lavoir</p> 	<p style="text-align: center;">INDICE</p> <p style="text-align: center;">nh pbrhe qr y'neoe rnhk zhygv oenapurf</p> <table border="1" style="margin: auto; border-collapse: collapse; text-align: center;"> <tr> <td>A</td><td>B</td><td>C</td><td>D</td><td>E</td><td>F</td><td>G</td><td>H</td><td>I</td><td>J</td><td>K</td><td>L</td><td>M</td> </tr> <tr> <td>N</td><td>O</td><td>P</td><td>Q</td><td>R</td><td>S</td><td>T</td><td>U</td><td>V</td><td>W</td><td>X</td><td>Y</td><td>Z</td> </tr> </table> <p style="text-align: center;">Clé de déchiffrement Vice Versa (Les lettres du haut correspondent à celles du bas)</p>	A	B	C	D	E	F	G	H	I	J	K	L	M	N	O	P	Q	R	S	T	U	V	W	X	Y	Z
A	B	C	D	E	F	G	H	I	J	K	L	M															
N	O	P	Q	R	S	T	U	V	W	X	Y	Z															

Jadis endroit convivial à haute valeur sociale au XIXe siècle, le site inspire aujourd'hui le calme et la sérénité. Le lavoir de Brinville, perché sur une colline à un kilomètre de la rivière Ecole, est connecté au ruisseau des Fontaines. Comme tout «lavoir de source», il a pour caractéristique d'être constitué d'un bassin muni d'une vanne permettant de recueillir l'eau. Sa couverture date de 1935. La grille permettant de protéger la source serait l'œuvre d'un compagnon du Devoir et du Tour de France. Sur cette grille, on note la présence du blason de la Commune représentant une roue à aubes d'un moulin sur la rivière Ecole.



# CACHE Cour du Pressoir (GC5XTFP)



Puis continuez votre route vers le Nord, en prenant la Rue des Vallées puis en continuant sur la Rue des Closeaux.

Prenez ensuite le Sentier des Vignes sur votre droite qui vous mènera à la Cour du Pressoir. A la bifurcation, attention, prendre le sentier à gauche de la maison

Variante :  
il est aussi possible de faire le tour par la route



Le nom de cette cour commune garde le souvenir du passé viticole de Saint-Sauveur-sur-Ecole. La culture de la vigne, comme sur beaucoup d'autres communes du Gâtinais, y était importante jusque dans les années 1890. La surface dédiée aux vignes à Saint-Sauveur-sur-Ecole est passée de 163 hectares en 1780 à 15 hectares en 1900. Le raisin donnait un vin âcre et acide ou très alcoolisé au goût de résine et à l'amertume prononcée.



## INDICE

Dhry dhr fbvg y'raqebvg q'bù ibhf irarm, har sbvf à yn  
Pbhe qh cerffbve, purepurm iref y'Bhrfg yn crgvgr  
puncryr

A	B	C	D	E	F	G	H	I	J	K	L	M
N	O	P	Q	R	S	T	U	V	W	X	Y	Z

Clé de déchiffrement Vice Versa  
(Les lettres du haut correspondent à celles du bas)

**Détour « découverte »** : levez les yeux pour apercevoir le pigeonnier



De la cour vous pouvez observer une majestueuse maison de maître, construite à la fin du XVIII<sup>e</sup> siècle par le couple François René Gournet, avocat à la cour de cassation et Marie-Catherine Pavy des Fontaines. Dans cette propriété se trouve notamment un pigeonnier et une chapelle que vous pourrez apercevoir. Cette maison a connu plusieurs propriétaires dont l'académicien Marcel Arland, auteur de « l'Ordre », « Terre natale », « Proche du silence »...



# ENTRE BRINVILLE ET ETRELLES



## CACHE Verger conservatoire (GC5XTKY)





<p>The sign features a large green number '7' and an illustration of a tree with various fruits hanging from its branches. Text on the sign includes 'LE VERGER' and 'une initiative de développement et de patrimoine'.</p>	<p>Pour y accéder remonter la Rue Creuse puis empruntez le sentier descendant sur votre droite derrière la mairie</p>	<p>INDICE</p>																										
<p>A wooden arrow-shaped sign with the text 'Verger conservatoire' written on it.</p>	<p>Cearm yr grzcf qr yver</p>	<table border="1" style="width: 100%; text-align: center;"> <tr> <td>A</td><td>B</td><td>C</td><td>D</td><td>E</td><td>F</td><td>G</td><td>H</td><td>I</td><td>J</td><td>K</td><td>L</td><td>M</td> </tr> <tr> <td>N</td><td>O</td><td>P</td><td>Q</td><td>R</td><td>S</td><td>T</td><td>U</td><td>V</td><td>W</td><td>X</td><td>Y</td><td>Z</td> </tr> </table>	A	B	C	D	E	F	G	H	I	J	K	L	M	N	O	P	Q	R	S	T	U	V	W	X	Y	Z
A	B	C	D	E	F	G	H	I	J	K	L	M																
N	O	P	Q	R	S	T	U	V	W	X	Y	Z																
<p>Clé de déchiffrement Vice Versa (Les lettres du haut correspondent à celles du bas)</p>																												

<p>En 2004, le Parc naturel régional du Gâtinais français s'est associé avec le service des Espaces Naturels Sensibles du Conseil Départemental de Seine-et-Marne et la Commune de Saint-Sauveur-sur-École, avec une classe de CM2 (dont l'école est toute proche), pour mener un projet de plantation d'un verger conservatoire de variétés de pommes locales, anciennes et rustiques adaptées au substrat et conditions climatiques.</p>	<p>A photograph showing a row of young, bare trees planted in a grassy field under a clear blue sky.</p>
--	--

## Détour « découverte » :

	<p>Cette croix est située à l'intersection de 3 chemins devant l'école entre Brinville et Saint-Sauveur. Son socle est en grès et la croix en bois.</p> <p>Selon l'inscription que nous pouvons lire, cette croix aurait été mise en place en 1943 à l'occasion d'une campagne de prêche appelée « mission ». Les missions visaient à entretenir et stimuler la foi des populations alors que la société se laïcisait. Elles terminaient ordinairement par l'établissement d'une croix.</p> <p style="text-align: center;"><b>N 48.49825 / E 2.54292</b></p>
	<p>La fontaine proche de l'école, décorée par les enfants</p> <p style="text-align: center;"><b>N 48.499073 / E 2.541982</b></p> <div style="display: flex; justify-content: space-around;">   </div>

## CACHE L'espace naturel sensible (GC5XTMB)

<p>Direction le bord de la rivière : prenez la sente en face du lavoir d'Etelles, celle qui longe l'ancien moulin de la Fosse, puis tournez à gauche. Puis prenez le sentier de gauche, longeant la rivière.</p>	<p>INDICE</p>																											
 <p><b>Court passage un peu délicat pour les poussettes juste derrière le moulin</b></p> 																												
<p>Cngvrapr rg cebsvgrm qh cnlntr, qh punag qrf bvfrnhk...  har sbvf dhr ibhf nherm ih yr onap, pbzcgrrm rapber har geragnvar qr cnf</p> <table border="1" style="width: 100%; text-align: center;"> <tr> <td>A</td><td>B</td><td>C</td><td>D</td><td>E</td><td>F</td><td>G</td><td>H</td><td>I</td><td>J</td><td>K</td><td>L</td><td>M</td> </tr> <tr> <td>N</td><td>O</td><td>P</td><td>Q</td><td>R</td><td>S</td><td>T</td><td>U</td><td>V</td><td>W</td><td>X</td><td>Y</td><td>Z</td> </tr> </table> <p style="text-align: center;">Clé de déchiffrement Vice Versa  (les lettres du haut correspondent à celles du bas)</p>			A	B	C	D	E	F	G	H	I	J	K	L	M	N	O	P	Q	R	S	T	U	V	W	X	Y	Z
A	B	C	D	E	F	G	H	I	J	K	L	M																
N	O	P	Q	R	S	T	U	V	W	X	Y	Z																

## Détour « découverte » :

D'un côté la rivière, de l'autre une zone humide



Les milieux humides jouent un rôle essentiel dans la bonne santé de l'environnement, en filtrant l'eau et en régulant les débits des cours d'eau. Ils abritent une biodiversité exceptionnelle. Un seul biotope de ce type présente souvent une grande variété de paysages et de niches écologiques. La richesse et la diversité des bénéfices qu'ils apportent (approvisionnement en eau douce, prévention des crues et des sécheresses, réservoirs de biodiversité, ressources économiques pour le tourisme, les loisirs ou l'agriculture...) sont étroitement liées à la qualité des écosystèmes. Or, ces zones menacées sont en régression dans le monde entier.

De nombreux outils (réglementaires ou contractuels, engagement simple de bonne gestion....) existent pour préserver ou restaurer ces milieux.

Faire connaître leurs particularités permet aussi de contribuer à les sauvegarder en sensibilisant le public à leur conservation.






# SECTEUR D'ETRELLES



## CACHE Lavoir d'Etrelles (cache de Gabin 56 code GC5355K)

En face de l'Ancien Moulin de la Fosse, au bord de la rivière	INDICE																										
	<p>nh pbrhe q'ha neoer nhk zhygv oenapurf.</p> <table border="1" data-bbox="758 1126 1305 1189"> <tr> <td>A</td><td>B</td><td>C</td><td>D</td><td>E</td><td>F</td><td>G</td><td>H</td><td>I</td><td>J</td><td>K</td><td>L</td><td>M</td> </tr> <tr> <td>N</td><td>O</td><td>P</td><td>Q</td><td>R</td><td>S</td><td>T</td><td>U</td><td>V</td><td>W</td><td>X</td><td>Y</td><td>Z</td> </tr> </table> <p>Clé de déchiffrement Vice Versa (Les lettres du haut correspondent à celles du bas)</p>	A	B	C	D	E	F	G	H	I	J	K	L	M	N	O	P	Q	R	S	T	U	V	W	X	Y	Z
A	B	C	D	E	F	G	H	I	J	K	L	M															
N	O	P	Q	R	S	T	U	V	W	X	Y	Z															

 <p><i>Lavoir d'Etrelles vers 1905 Archives départementales</i></p> 	<p>Au XIX<sup>e</sup> siècle, l'activité au lavoir battait son plein en raison de la présence d'une entreprise de blanchisserie. On y envoyait du linge de Paris. Un roulier assurait le transport une fois par semaine.</p> <p>Imaginez les lavandières : agenouillées, courbées, elles battent le linge, frottent, rincent, essorent. Elles n'hésitent pas à plonger leurs mains dans l'eau parfois gelée. Pour les aider à supporter ce labeur, elles échangent les nouvelles du village, discutent et rient. Sentez l'odeur où se mêle eau fraîche et savon. Entendez l'eau qui coule.</p> <p>Ce lavoir a été construit entre 1853 et 1856, et utilisé jusqu'en 1958, dans un contexte de prise de conscience collective des principes élémentaires d'hygiène. Pour faciliter le travail des lavandières, un étendoir avait été aménagé derrière le lavoir.</p>
--	---



**Détour « découverte »** : non loin du lavoir, Rue d'Etelles, vous pourrez apercevoir sous la végétation les vestiges d'un linéaire de mur en pierre  
**[E 666318.335 / N 6821940.996]**

Les murs, nombreux sur la commune, s'intègrent harmonieusement dans le paysage en apportant une ambiance minérale au village. Ils répondent à plusieurs objectifs :

- préserver l'intimité des propriétés privées en les délimitant de l'espace public
- se protéger du vent et des intrusions d'animaux
- organiser la répartition du bâti : les édifices se joutent les uns à côté des autres en prenant appui sur le mur de clôture.

Leur conservation est un enjeu majeur du fait qu'ils constituent l'une des caractéristiques du patrimoine du Gâtinais.

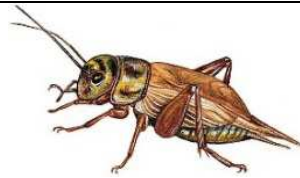
Ces anciens murs peuvent abriter une flore et une faune appréciant les pierres (notamment quelques cavités pour les nids des oiseaux).



## CACHE Pont du moulin d'Etelles (GC5XTN0)



### INDICE



Vafprgr.

Nh pebvfrzrag qr yn Ehr qr yn Greer nhk Zbvarf  
 rg qr yn Ehr q'Rgeryrf, snvgrf 50 cnf  
 qverpgvba Bhrgf.

A	B	C	D	E	F	G	H	I	J	K	L	M
N	O	P	Q	R	S	T	U	V	W	X	Y	Z

Clé de déchiffrement Vice Versa

(Les lettres du haut correspondent à celles du bas)

Ce 2<sup>e</sup> moulin de Saint-Sauveur (avec le moulin de la Fosse, visible lui rue d'Étrelles, en face du lavoir) n'existe plus aujourd'hui.



Source : Archives départementales

Une inscription date le pont de 1829. Celui-ci desservait le moulin et permettait aux animaux de s'abreuver à la rivière. Les cartes postales révèlent également l'existence d'un lavoir.

La rivière Ecole fut canalisée (probablement au cours du XIV<sup>e</sup> siècle) afin d'alimenter les moulins. Son cours naturel a ainsi été relevé pour permettre aux roues de moudre le plus de grain possible et plus spécialement du blé.

À la fin des années 1880, chaque moulin fournissait 12 quintaux de farine par jour et approvisionnaient les boulangeries des environs. Les livraisons se faisaient en voiture à cheval. La production du moulin de la Fosse était vendue vers Dammarie, Melun mais aussi Villejuif (soit 2 jours de voyage aller-retour), Guignes ou Le Châtelet.

C'est en 1369, que les premiers meuniers sont attestés : Jean Brollert et Perrin Collet. L'activité de meunerie cessa au début du XX<sup>e</sup> siècle en raison de l'industrialisation de la meunerie et de la forte activité des moulins de Corbeil.




## CACHE Église Saint-Eutrope (GC5XTNB)





Plus ancien édifice de la Commune, l'église est dédiée à Saint-Eutrope, personnage symbole de l'évangélisation de Saintonge (ancienne province française située dans la région de Saintes, en Charente-Maritime).


L'église est orientée Est-Ouest, le chevet est à l'Est, tourné vers Jérusalem. Le chevet est plat, percé par trois hautes fenêtres. La sacristie, à une travée, voûtée en ogive, se trouve à gauche du chœur. La construction de celui-ci remonte au XIII<sup>e</sup> siècle. La nef a été édifée au milieu XVII<sup>e</sup> siècle. Le clocher, couvert en bâtière, fait 25 mètres de haut. En 1845 deux cloches ont été installées : Rose (200kg) et Marie-Louise (400 kg). Elles remplacent deux autres cloches installées en 1778 dont l'une a été réquisitionnée en 1793 pour le bronze et la seconde pour confectionner Rose et Marie-Louise. La petite place devant l'église était l'emplacement de l'ancien cimetière, probablement abandonné dès 1791.

	INDICE																									
	<p>cynprm-ibhf qrinag yr cbegnvy. Rapber har dhvamnvar qr cnf qverpgvba Fhq-Fhq-Bhrfg</p> <table border="1" style="margin: auto;"> <tr> <td>A</td><td>B</td><td>C</td><td>D</td><td>E</td><td>F</td><td>G</td><td>H</td><td>I</td><td>J</td><td>K</td><td>L</td><td>M</td> </tr> <tr> <td>N</td><td>O</td><td>P</td><td>Q</td><td>R</td><td>S</td><td>T</td><td>U</td><td>V</td><td>W</td><td>X</td><td>Y</td><td>Z</td> </tr> </table> <p>Clé de déchiffrement Vice Versa (Les lettres du haut correspondent à celles du bas)</p>	A	B	C	D	E	F	G	H	I	J	K	L	M	N	O	P	Q	R	S	T	U	V	W	X	Y
A	B	C	D	E	F	G	H	I	J	K	L	M														
N	O	P	Q	R	S	T	U	V	W	X	Y	Z														

### Détour « découverte » :

	<p>À proximité, le long de la rue de l'église se trouve une discrète mais non moins importante source. Cette source alimentait le culte de la paroisse. L'eau servait notamment aux baptêmes, au lavement des mains et de l'église. Il y avait alors une pompe avec un levier. Saurez-vous retrouver cette source ? (depuis le portail de l'église, faites environ 35 pas direction Nord-Ouest)</p>
	<p>Vestiges du linéaire de mur en pierres visibles Rue de l'Église</p>

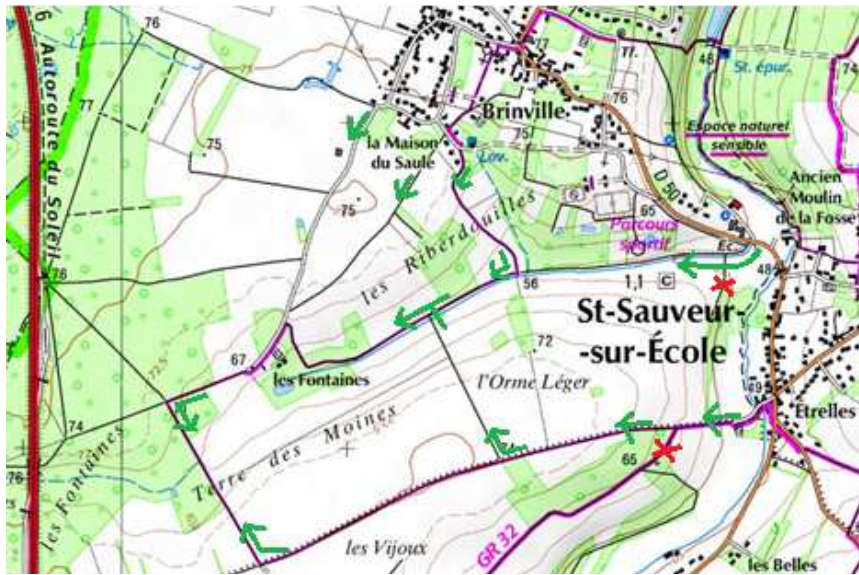
## CACHE Fontaine Saint-Martin (GC5XTNJ)

 <p>La rue de la Fontaine St-Martin est accessible à partir de la rue de la Terre aux Moines ou à partir de la rue des Dimes Chèvres</p>	<p>INDICE :</p> <p>har sbvf à yn sbagnvar, pbzcgrrm 10 cnf qverpgvba Bhrfg</p> <table border="1" style="margin: auto;"> <tr> <td>A</td><td>B</td><td>C</td><td>D</td><td>E</td><td>F</td><td>G</td><td>H</td><td>I</td><td>J</td><td>K</td><td>L</td><td>M</td> </tr> <tr> <td>N</td><td>O</td><td>P</td><td>Q</td><td>R</td><td>S</td><td>T</td><td>U</td><td>V</td><td>W</td><td>X</td><td>Y</td><td>Z</td> </tr> </table> <p>Clé de déchiffrement Vice Versa (Les lettres du haut correspondent à celles du bas)</p>	A	B	C	D	E	F	G	H	I	J	K	L	M	N	O	P	Q	R	S	T	U	V	W	X	Y	Z
	A	B	C	D	E	F	G	H	I	J	K	L	M														
N	O	P	Q	R	S	T	U	V	W	X	Y	Z															

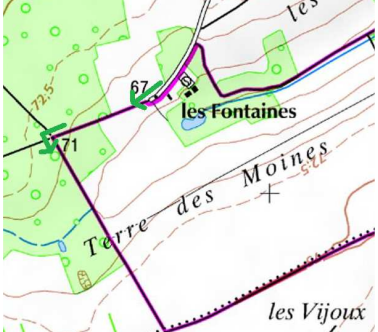


		<p>Jusqu'au milieu du XIX<sup>e</sup> siècle, la fontaine Saint-Martin donnait aux habitants une excellente eau potable. En 1828 puis en 1863 des travaux de réparations ont été effectués sur cette fontaine.</p> <p>La fontaine alimentait également un lavoir. Celui-ci permettait aux habitantes de laver leur linge aussi en hiver lorsque l'eau de la rivière était gelée. Il semble que ce lavoir n'ait jamais été couvert. Le bassin de ce lavoir a été comblé en raison d'un manque d'eau. Nous ignorons la date précise de son abandon.</p>
---	---	---




# SECTEUR DES FONTAINES

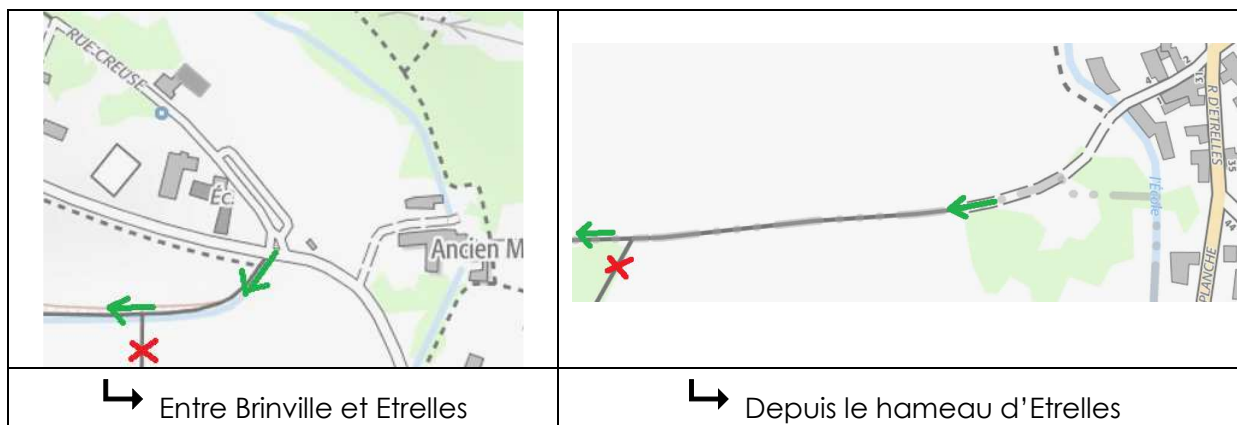


## CACHE Ancien château des Fontaines (GC5XTNR)

<p>Une fois au bout de l'Impasse des Fontaines, entrez dans le bois puis prenez la première à gauche (Direction Sud Sud Est)</p>	INDICE																											
																												
<p>Har sbvf nh onap, rapber 25 cnf qverpgvba Fhq-Rfg rg gbhearm à qebvgr (Bhrfg Fhq Bhrfg) à y'beér qh pebvfrzag</p> <table border="1" data-bbox="783 1458 1329 1518"> <tr> <td>A</td><td>B</td><td>C</td><td>D</td><td>E</td><td>F</td><td>G</td><td>H</td><td>I</td><td>J</td><td>K</td><td>L</td><td>M</td> </tr> <tr> <td>N</td><td>O</td><td>P</td><td>Q</td><td>R</td><td>S</td><td>T</td><td>U</td><td>V</td><td>W</td><td>X</td><td>Y</td><td>Z</td> </tr> </table> <p>Clé de déchiffrement Vice Versa (Les lettres du haut correspondent à celles du bas)</p>			A	B	C	D	E	F	G	H	I	J	K	L	M	N	O	P	Q	R	S	T	U	V	W	X	Y	Z
A	B	C	D	E	F	G	H	I	J	K	L	M																
N	O	P	Q	R	S	T	U	V	W	X	Y	Z																

<b>Plusieurs possibilités d'accès</b>	
	<p>➔ Depuis le hameau de Brinville</p>





	<p>L'emplacement présumé est actuellement recouvert par le bois des Fontaines.</p> <p>Nicolas Pierre Camus, le plus ancien propriétaire identifié, conseiller du roi au Parlement, y fit construire une chapelle en 1712. Le premier chapelain identifié s'appelait Antoine de Berthomeuf. En 1738, il appartenait à Michel Eon, comte de Cely. A la révolution ces biens furent confisqués et vendus comme biens d'émigrés.</p>
<p>Dès 1792 la description du château évoque un corps de ferme avec une cour et des bâtiments propres à l'exploitation, un pavillon où logeait le chapelain, 280 arpents de terre labourable, deux arpents de vigne, un parc d'environ 16 arpents (dont plantation de peupliers, pâturage). Le château est vendu en 1793 au Sieur Garnot, probablement le fermier qui exploitait les terres. En 1811, il aurait été acheté par Savary, duc de Rovigo, général de division, maître de la police et ministre de Napoléon. Des vestiges de cette ancienne bâtisse ont été retrouvés en 1985 (tranchée en partie remblayée, portion de voûte, nombreux pavés de grès).</p>	