

# Connaître et protéger **LES CHEMINS**

Parc naturel régional du Gâtinais français - 2017



## **CHEMINS ET ENJEUX** **Rapport cartographique**

**Commune de  
Bouray-sur-Juine**

Une autre vie s'invente ici

en partenariat et  
avec le soutien de  
la DRIEE Ile-de-France



PRÉFET  
DE LA RÉGION  
D'ILE-DE-FRANCE

Direction Régionale et Interdépartementale  
de l'Environnement et de l'Énergie



Parc  
naturel  
régional  
du Gâtinais français

# Sommaire

1. Contexte d'étude .....	2
1.1. Situation de la commune .....	2
1.2. Mise en place du projet dans la commune .....	2
1.2.1. Contexte dans la commune .....	2
1.2.2. Le travail avec l'élu référent .....	2
2. Inventaire des chemins ruraux de Boigneville .....	3
2.1. Carte des chemins ruraux de la commune .....	3
2.2. Tableau des chemins .....	4
3. Cartographie des enjeux liés aux chemins ruraux .....	7
3.1. Le ruissellement .....	8
3.2. La biodiversité .....	10
3.2.1. Chemins et routes compris dans les cœurs de la nature de la Trame Verte .....	10
3.2.2. Chemins et routes identifiés comme des corridors écologiques du Schéma régional de cohérence écologique .....	14
3.2.3. Chemins et routes identifiés comme des corridors écologiques de la Trame Verte .....	15
3.3. L'agriculture et la forêt .....	19
3.3.1. Chemins et routes agricoles .....	19
3.3.2. Chemins et routes forestiers .....	20
3.4. Le tourisme et le patrimoine .....	21
3.4.1. Chemins et routes inscrits au PDIPR .....	21
3.4.2. Chemins et routes définis en itinéraires de randonnée .....	22
3.4.3. Présence de monuments inscrits ou classés .....	23
3.5. Le paysage .....	24
3.5.1. Les entités paysagères .....	24
3.5.2. Les éléments paysagers structurants .....	25
3.5.3. Les vergers .....	26
4. Un patrimoine à protéger .....	27
4.1. La protection des chemins .....	28
4.2. La sauvegarde des chemins ruraux .....	29
5. Carte de synthèse .....	30

## 1. Contexte d'étude

### 1.1. Situation de la commune

# Situation de la commune de Bouray-sur-Juine



### Légende

- Départements hors Île-de-France
- Région Île-de-France
- Département de l'Essonne
- Parc naturel régional du Gâtinais français
- Communauté de communes Entre Juine et Renarde
- Commune de Bouray-sur-Juine

Sources :  
© IGN - BD TOPO 2014, GEORLA 2011  
© Parc du Gâtinais français

Réalisation : Parc du Gâtinais français 2017 (NG)

### 1.2. Mise en place du projet dans la commune

#### 1.2.1. Contexte dans la commune

La commune de Bouray-sur-Juine a adopté en Conseil municipal son inventaire actualisé des chemins ruraux au mois de juillet 2017. Le précédent datait de 1886.

Il faut noter deux autres éléments qui ont participé à la réalisation de l'inventaire actualisé. Tout d'abord un plan de la commune de 1947, qui présentait par ailleurs peu de différences avec le registre du XIX<sup>e</sup> siècle, ainsi qu'un plan de remembrement agricole de 1962 qui lui a modifié la situation initiale.

#### 1.2.2. Le travail avec l' élu référent

Un premier contact a été pris avec l' élu référent, Monsieur Gilles Voise afin de faire le point sur les documents dont disposait la commune. Il a été possible de s'appuyer sur un état de reconnaissance des chemins ruraux certes ancien mais qui a subi bien moins de modifications que dans d'autres communes. Le plan de 1947 fut également d'une grande aide ainsi que bien sûr le plan plus récent de 1962.

Après un premier travail cartographique, une vérification fut faite en mairie pour l'ensemble des chemins, parfois avec l'aide du cadastre.

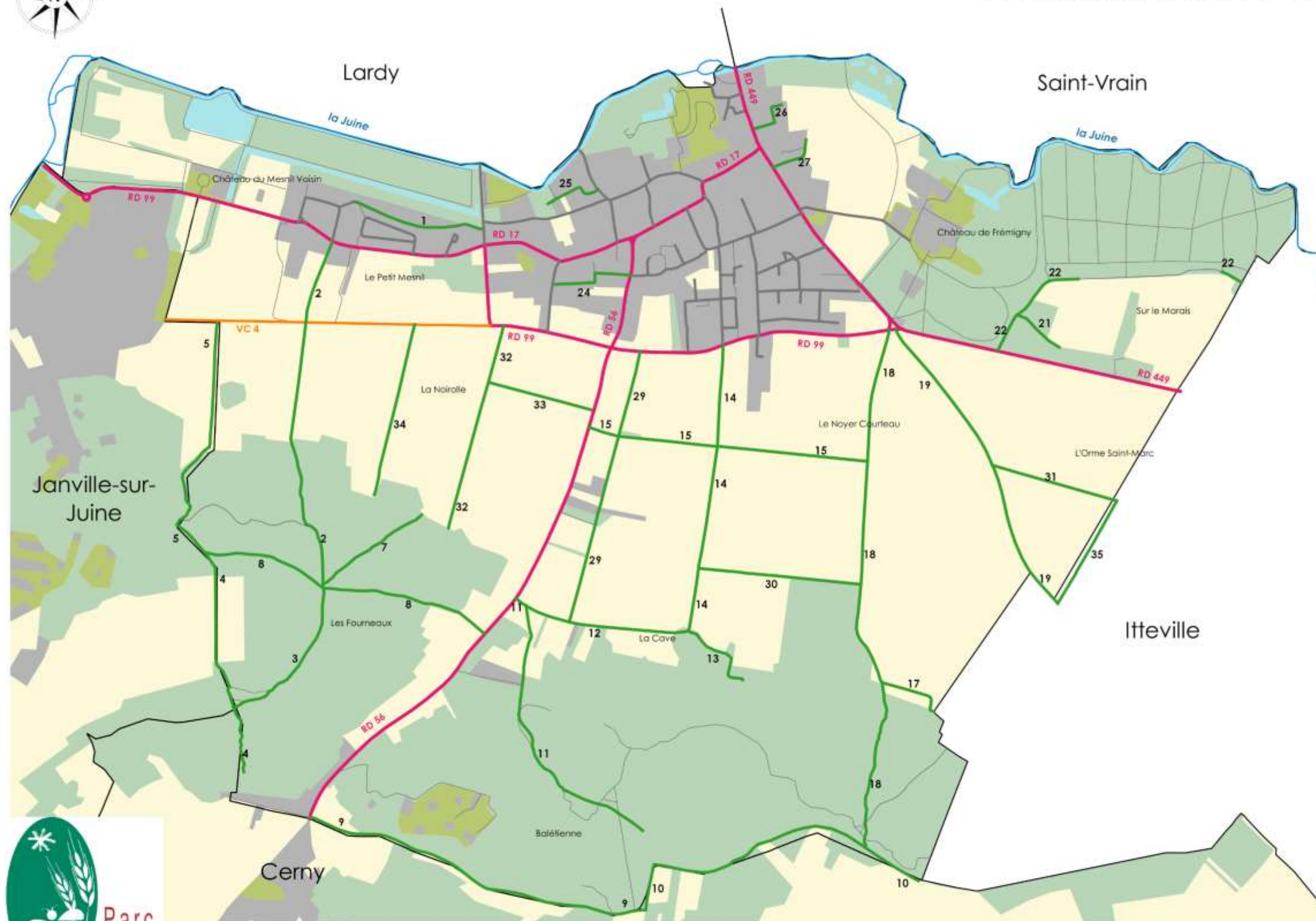
La dernière version validée, elle a pu passer devant le Conseil municipal. La carte et le tableau suivant ont été inclus dans la délibération du mois de juillet 2017.

## 2. Inventaire des chemins ruraux de Bouray-sur-Juine

### 2.1. Carte des chemins ruraux de la commune

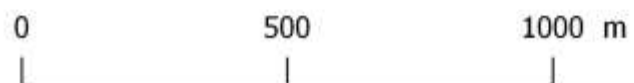


# Inventaire des chemins ruraux COMMUNE DE BOURAY-SUR-JUINE



## Légende

- Limites communales
- Mode d'occupation du sol**
- Eau, marais et zones humides
- Carrières, sablières
- Espaces forestiers
- Espaces agricoles
- Espaces urbanisés
- Parcs, jardins et équipements de loisirs
- Chemins et routes**
- 2 Chemin rural
- RD 56 Route départementale
- VC 4 Voie communale
- Rue
- Chemin privé
- la Juine Cours d'eau
- La Cave Lieu-dit



Sources :  
 © IGN - BD TOPO 2014, BD Parcellaire 2012, BD ORTHO 2015  
 © Parc du Gâtinais français - Inventaire des chemins ruraux 2017  
 Fond de carte : © IAU IdF - MOS 2012  
 Réalisation : Parc du Gâtinais français 2017 (NG)

## 2.2. Tableau des chemins

Nom	Description	Largeur	Source	Visibilité sur photographie aérienne (@IGN – BD ORTHO 2015)	Commentaire visibilité	Longueur (en mètres)
Chemin n° 1 dit Sente de Bouray au Petit-Mesnil	Commence à la voie communale n° 4. Se termine au bout de la rue de la Fontaine	5 mètres à l'origine puis 2 mètres	État de reconnaissance des chemins ruraux approuvé par la préfecture le 1er mars 1886	oui		447
Chemin n° 2 du Pas Mauvais	Commence à la route départementale n° 17, traverse la voie communale n° 4, se dirige vers le sud. Se termine au CR n° 8 de la Vallée aux Vaches	5 mètres jusqu'à l'orée des bois	État de reconnaissance des chemins ruraux approuvé par la préfecture le 1er mars 1886 modifié par le remembrement du 26 mai 1962	en partie	Visible au départ puis 370 mètres après avoir traversé la voie communale n° 4 arrive dans une partie boisée et donc plus visible jusqu'à la fin	1183
Chemin n° 3 des Fourneaux aux Chicardes	Commence au bout du CR n° 2 du Pas Mauvais. Se termine au CR n° 4 du Petit-Boinveau à Pocancy, en limite communale avec Janville-sur-Juine et Cerny	2 mètres	État de reconnaissance des chemins ruraux approuvé par la préfecture le 1er mars 1886	en partie	Dans les bois sur toute sa longueur mais on distingue assez bien le chemin cependant certaines zones sont plus difficiles à interpréter	535
Chemin n° 4 du Petit-Boinveau à Pocancy	Commence à proximité de la limite communale avec Cerny, à l'angle nord-ouest de la parcelle A 492, se poursuit en limite communale avec Cerny, rencontre le CR n° 3 des Fourneaux aux Chicardes. Se termine en limite communale avec Janville-sur-Juine, au niveau du CR n° 8 de la Vallée aux Vaches et du CR n° 5 de l'Allée des Noyers	0.50 mètre	État de reconnaissance des chemins ruraux approuvé par la préfecture le 1er mars 1886	en partie	Secteur boisé mais visible sur 280 mètres le long d'un champ	765
Chemin n° 5 de l'Allée des Noyers	Commence au bout du CR n° 4 du Petit-Boinveau à Pocancy, au niveau du CR n° 8 de la Vallée aux Vaches, se poursuit en limite communale avec Janville-sur-Juine. Se termine sur la voie communale n° 4	1.50 mètre	État de reconnaissance des chemins ruraux approuvé par la préfecture le 1er mars 1886	en partie	Peu visible au départ (secteur boisé), au sortir des bois parcelles agricoles en place puis visible sur les 185 derniers mètres	857
Chemin n° 7 des Pointes	Commence sur le CR n° 2 du Pas Mauvais, se dirige vers le nord-est. Se termine entre les parcelles A 296, A 294 et ZA 33	3 mètres à l'origine puis 1 mètre	État de reconnaissance des chemins ruraux approuvé par la préfecture le 1er mars 1886	indéterminé	Secteur boisé	398
Chemin n° 8 de la Vallée aux Vaches	Commence à la route départementale n° 56, sépare le CR n° 2 du Pas Mauvais du CR n° 3 des Fourneaux aux Chicardes. Se termine à la limite communale avec Janville-sur-Juine et sépare le CR n° 4 du Petit-Boinveau à Pocancy du CR n° 5 de l'Allée des Noyers	2 mètres puis 4 mètres hors des bois	État de reconnaissance des chemins ruraux approuvé par la préfecture le 1er mars 1886 modifié par le remembrement du 26 mai 1962	oui		987
Chemin n° 9 de Boinveau à la Ferté	Commence à la route départementale n° 56, se poursuit en limite communale avec Cerny. Se termine au CR n° 10 de la Vallée Gommier	3 mètres	État de reconnaissance des chemins ruraux approuvé par la préfecture le 1er mars 1886	oui		1167
Chemin n° 10 de la Vallée Gommier	Commence au bout du CR n° 9 de Boinveau à la Ferté, se poursuit en limite communale avec Cerny, rencontre le CR n° 18 dit Chemin Vert. Se termine en limite communale avec Cerny et Itteville	2 mètres	État de reconnaissance des chemins ruraux approuvé par la préfecture le 1er mars 1886	en partie	Difficile à évaluer pour les secteurs boisés mais est légèrement visible sur les bordures de parcelles agricoles	1105

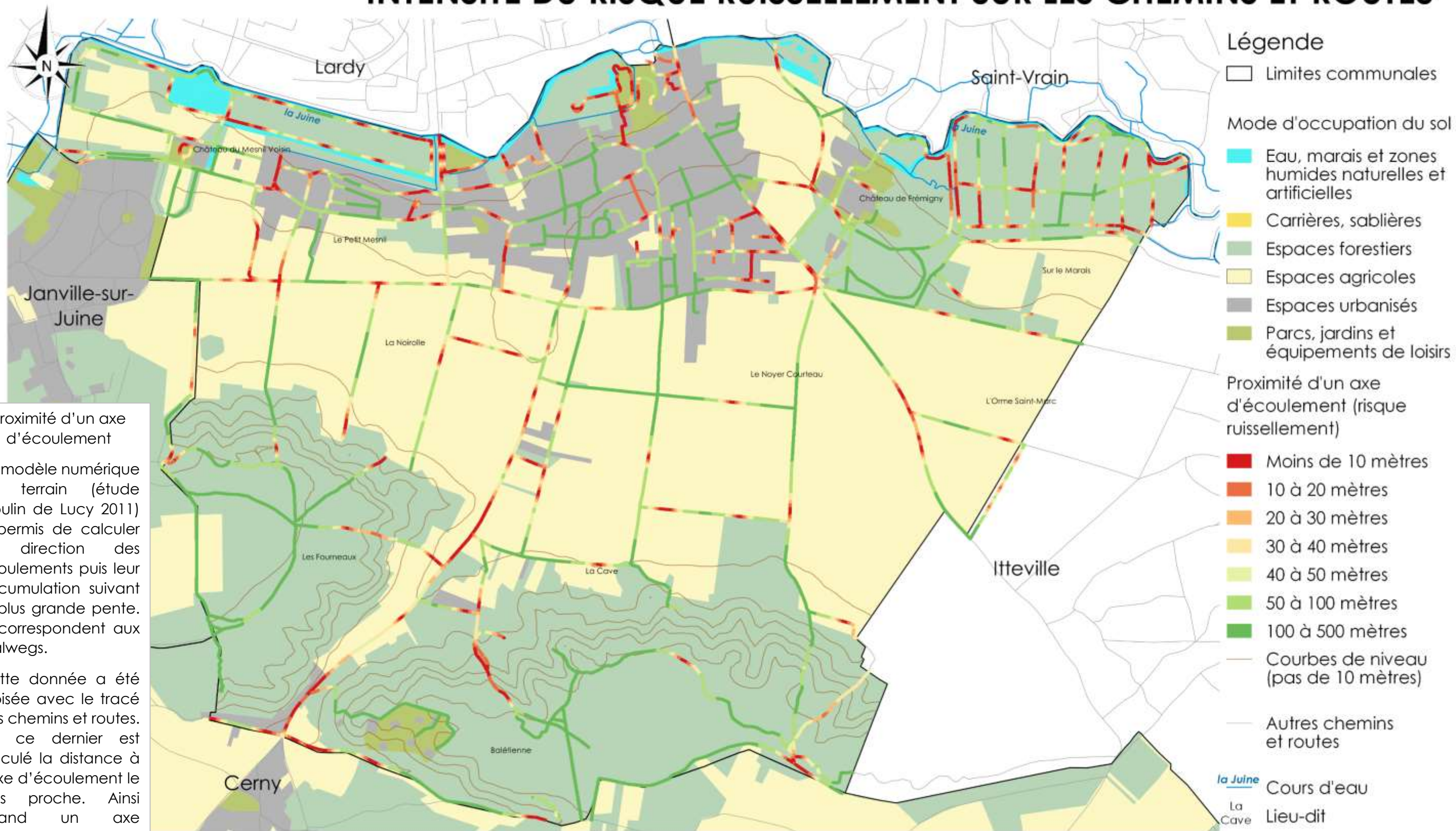
Chemin n° 11 de la Balétienne	Commence à la route départementale n° 56, rencontre le CR n° 12 de la Cave. Se termine entre les parcelles D 211, D 732 et D 826	3 mètres puis 2 mètres	État de reconnaissance des chemins ruraux approuvé par la préfecture le 1er mars 1886	en partie	Visible nettement au départ, devient non visible dans la partie boisée, on ne le distingue même pas	998
Chemin n° 12 de la Cave	Commence au CR n° 11 de Balétienne, rencontre le CR n° 29 du Vieux Sac. Se termine au CR n° 14 de la Longue-Raie	2 mètres	État de reconnaissance des chemins ruraux approuvé par la préfecture le 1er mars 1886	oui		545
Chemin n° 13 de la Portée aux Loups	Commence au CR n° 12 de la Cave, et au même endroit le CR n° 14 de la Longue Raie. Se termine entre les parcelles D 224, D 244 et D 246	2 mètres	État de reconnaissance des chemins ruraux approuvé par la préfecture le 1er mars 1886	indéterminé	Secteur boisé	284
Chemin n° 14 de la Longue Raie	Commence à la route départementale n° 99, traverse le CR n° 15 du Noyer Courteau, rencontre le CR n° 30 des Loups. Se termine à la rencontre du CR n° 12 de la Cave avec le CR n° 13 de la Portée aux Loups	5 mètres	État de reconnaissance des chemins ruraux approuvé par la préfecture le 1er mars 1886 modifié par le remembrement du 26 mai 1962	oui		1336
Chemin n° 15 du Noyer-Courteau	Commence à la route départementale n° 56, traverse le CR n° 29 du Vieux Sac, le CR n° 14 de la Longue Raie. Se termine au CR n° 18 dit Chemin Vert	4 mètres	État de reconnaissance des chemins ruraux approuvé par la préfecture le 1er mars 1886 modifié par le remembrement du 26 mai 1962	oui		921
Chemin n° 17 du Bois des Veaux	Commence au CR n° 18 dit Chemin Vert. Se termine entre les parcelles D 146 et ZC 5	2 mètres	État de reconnaissance des chemins ruraux approuvé par la préfecture le 1er mars 1886	en partie	Pas visible sur les derniers 28 mètres (lisière de bois)	222
Chemin n° 18 de Bouray à Cerny dit Chemin Vert	Commence à la route départementale n° 99, rencontre le CR n° 15 du Noyer Courteau, le CR n° 30 des Loups, le CR n° 17 du Bois des Veaux. Se termine au CR n° 10 de la Vallée Gommier	5 mètres	État de reconnaissance des chemins ruraux approuvé par la préfecture le 1er mars 1886 modifié par le remembrement du 26 mai 1962	en partie	Plus visible dans la partie boisée	1744
Chemin n° 19 de Saint-Mathurin	Commence à la route départementale n° 99, rencontre le CR n° 31 de l'Orme Saint-Marc, se poursuit en limite communale avec Itteville. Se termine à la limite communale avec Itteville	4 mètres jusqu'à la partie mitoyenne avec Itteville puis 2 mètres	État de reconnaissance des chemins ruraux approuvé par la préfecture le 1er mars 1886	oui		1058
Chemin n° 21 dit Ancien Chemin de Bouray à Itteville	Commence au CR n° 22 du Marais. Se termine entre les parcelles ZC 22, C 46 et C 62	5 mètres	État de reconnaissance des chemins ruraux approuvé par la préfecture le 1er mars 1886 modifié par le remembrement du 26 mai 1962	non	Parcelles agricoles et petit bois	176
Chemin n° 22 du Marais	Commence à la route départementale n° 449, rencontre le CR n° 21 dit Ancien Chemin de Bouray à Itteville, s'interrompt entre les parcelles ZC 22 et C 48. Reprend entre les parcelles ZC 23 et C 39, se termine en limite communale avec Itteville	De 6.80 mètres à 9.40 mètres	État de reconnaissance des chemins ruraux approuvé par la préfecture le 1er mars 1886 modifié par le remembrement du 26 mai 1962	oui		457
Chemin n° 24 de la Grande Roche	Commence à la voie communale n° 2, se dirige vers l'est. Se termine à la route départementale n° 56	1 mètre	État de reconnaissance des chemins ruraux approuvé par la préfecture le 1er mars 1886 modifié	oui		286
Chemin n° 25 des Petits Prés	Commence à la rue Damalouise. Se termine entre les parcelles B 18, B 1816 et B 1826	2 mètres	État de reconnaissance des chemins ruraux approuvé par la préfecture le 1er mars 1886	en partie	Les 60 derniers mètres ne sont pas visibles	191
Chemin n° 26 du Malivard	Commence à la route départementale n° 449. Se termine entre les parcelles B 766, B 117, B 1663 et B 1309	De 2.40 mètres à 6 mètres	État de reconnaissance des chemins ruraux approuvé par la préfecture le 1er mars 1886	en partie	Les 30 derniers mètres ne sont pas visibles	160
Chemin n° 27 de la Ruelle des Granges	Commence à la route départementale n° 449. Se termine entre les parcelles B 1253, B 124 et C 88	6 mètres	État de reconnaissance des chemins ruraux approuvé par la préfecture le 1er mars 1886	en partie	Les 25 derniers mètres ne sont pas visibles	161

Chemin n° 29 du Vieux Sac	Commence au CR n° 12 de la Cave, traverse le CR n° 15 du Noyer Courteau. Se termine à la route départementale n° 99	4 mètres	Remembrement du 26 mai 1962	oui		915
Chemin n° 30 des Loups	Commence au CR n° 14 de la Longue Raie. Se termine au CR n° 18 dit Chemin Vert	4 mètres	Remembrement du 26 mai 1962	oui		534
Chemin n° 31 de l'Orme Saint-Marc	Commence au CR n° 19 de Saint-Mathurin. Se termine en limite communale avec Itteville	5 mètres	Remembrement du 26 mai 1962	oui		424
Chemin n° 32 du Bois Rond	Commence à la route départementale n° 99, rencontre le CR n° 33 de la Croix de Fer. Se termine entre les parcelles ZA 33, ZA 140 et A 279	5 mètres	Remembrement du 26 mai 1962	oui		686
Chemin n° 33 de la Croix de Fer	Commence au CR n° 32 du Bois Rond. Se termine à la route départementale n° 56		Cadastre	oui		357
Chemin n° 34 de la Noirolle	Commence à la voie communale n° 4. Se termine entre les parcelles ZA 32, A 892 et A 314	5 mètres	Remembrement du 26 mai 1962	oui		573
Chemin n° 35	Commence au CR n° 31 de l'Orme Saint-Marc, se poursuit en limite communale avec Itteville. Se termine au CR n° 19 de Saint-Mathurin		Remembrement du 26 mai 1962	oui		387

### 3. Cartographie des enjeux liés aux chemins ruraux

# Le risque ruissellement

## INTENSITÉ DU RISQUE RUISSELLEMENT SUR LES CHEMINS ET ROUTES



**Proximité d'un axe d'écoulement**

Un modèle numérique de terrain (étude Moulin de Lucy 2011) a permis de calculer la direction des écoulements puis leur accumulation suivant la plus grande pente. Ils correspondent aux thalwegs.

Cette donnée a été croisée avec le tracé des chemins et routes. Sur ce dernier est calculé la distance à l'axe d'écoulement le plus proche. Ainsi quand un axe d'écoulement passe exactement sur un chemin, la distance est quasi-nulle.

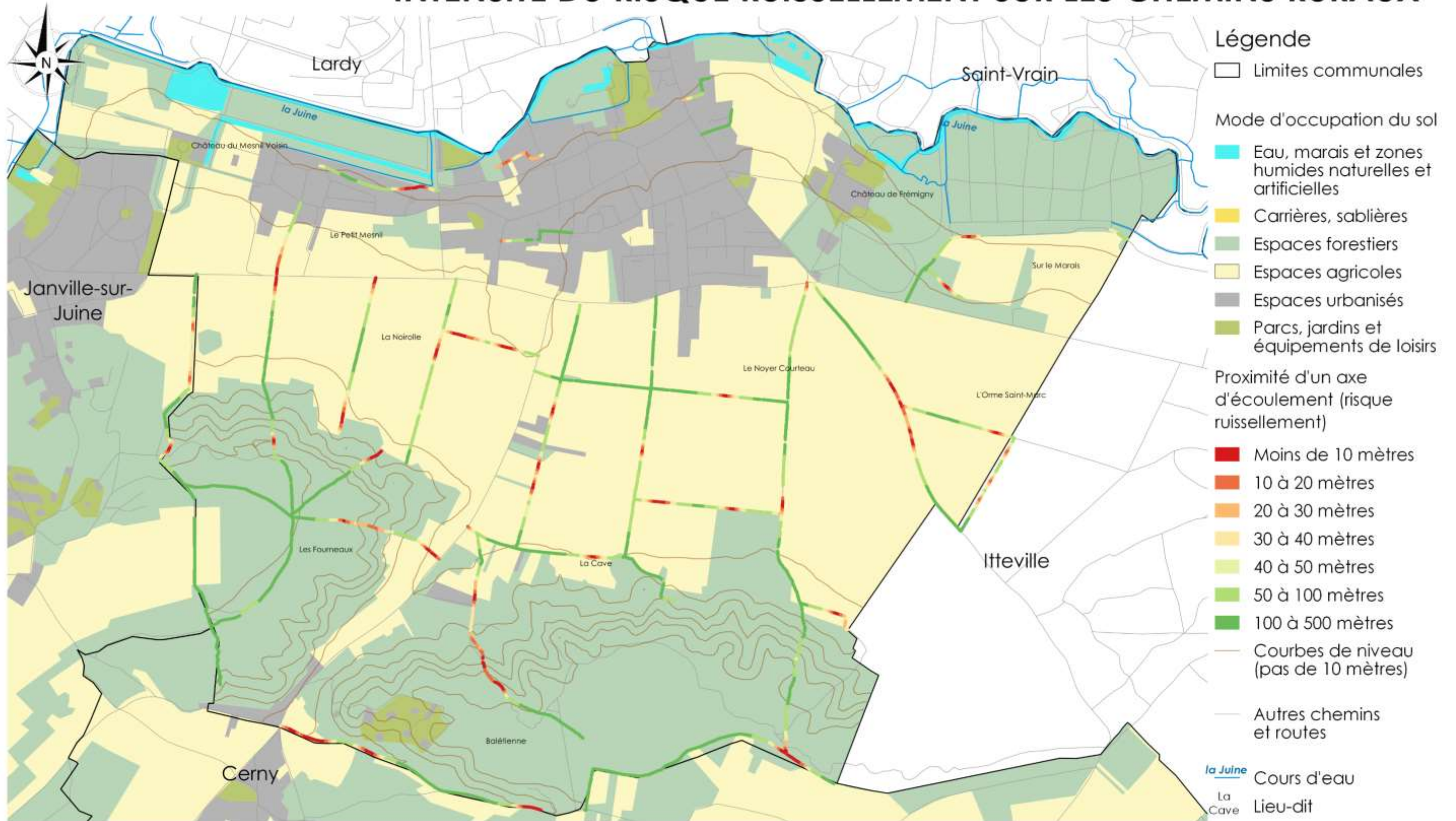
Sources :  
 © IGN - BD TOPO 2014, BD Parcellaire 2012, BD ORTHO 2015, MNT 10 m.  
 © Parc du Gâtinais français - Inventaire des chemins ruraux 2017, Étude ruissellement 2012

Fond de carte : © IAU IdF - MOS 2012

Réalisation : Parc du Gâtinais français 2017 (NGI)

# Le risque ruissellement

## INTENSITÉ DU RISQUE RUISSELLEMENT SUR LES CHEMINS RURAUX



Sources :  
 © IGN - BD TOPO 2014, BD Parcellaire 2012, BD ORTHO 2015, MNT 10 m.  
 © Parc du Gâtinais français - Inventaire des chemins ruraux 2017, Étude ruissellement 2012

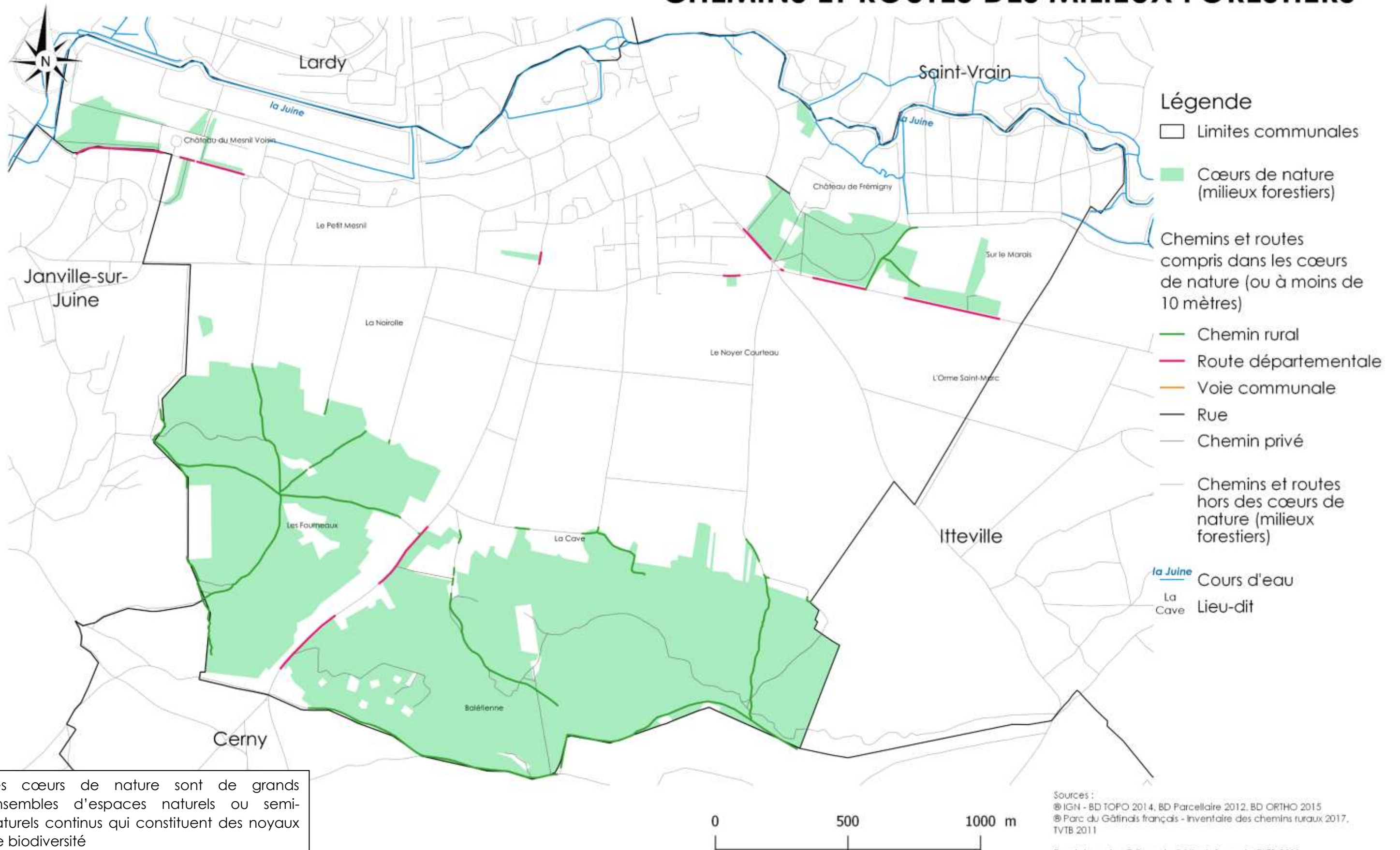
Fond de carte : © IAU IdF - MOS 2012

Réalisation : Parc du Gâtinais français 2017 (NGI)

### 3.2. La biodiversité

#### 3.2.1. Chemins et routes compris dans les cœurs de la nature de la Trame Verte

## La biodiversité CHEMINS ET ROUTES DES MILIEUX FORESTIERS



Les cœurs de nature sont de grands ensembles d'espaces naturels ou semi-naturels continus qui constituent des noyaux de biodiversité

# La biodiversité


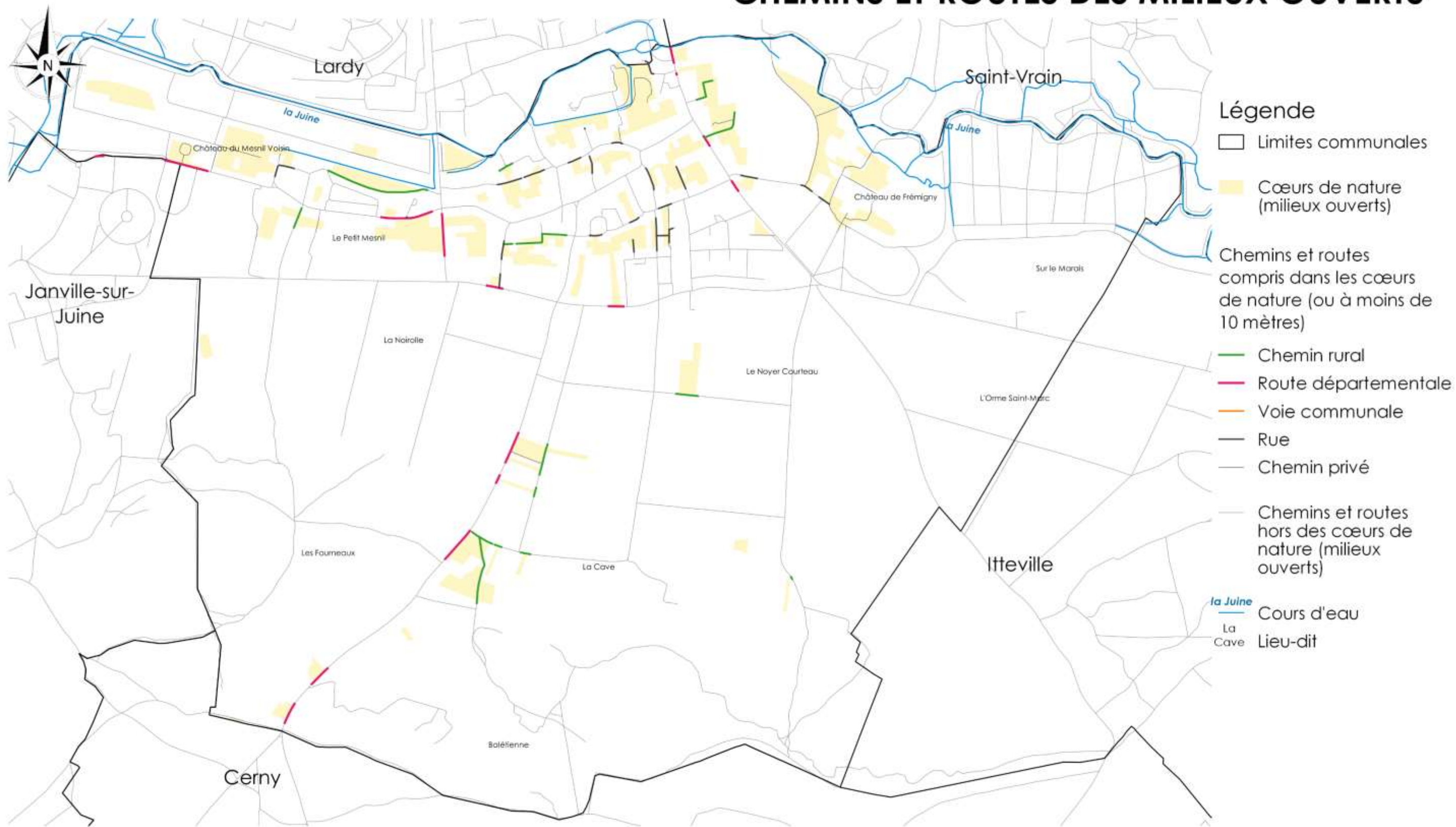
## CHEMINS ET ROUTES DES PELOUSES SÈCHES ET DES LANDES



Sources :  
 © IGN - BD TOPO 2014, BD Parcellaire 2012, BD ORTHO 2015  
 © Parc du Gâtinais français - Inventaire des chemins ruraux 2017, TVTB 2011  
 Fond de carte : © Parc du Gâtinais français - TVTB 2011  
 Réalisation : Parc du Gâtinais français 2017 (NGI)

# La biodiversité

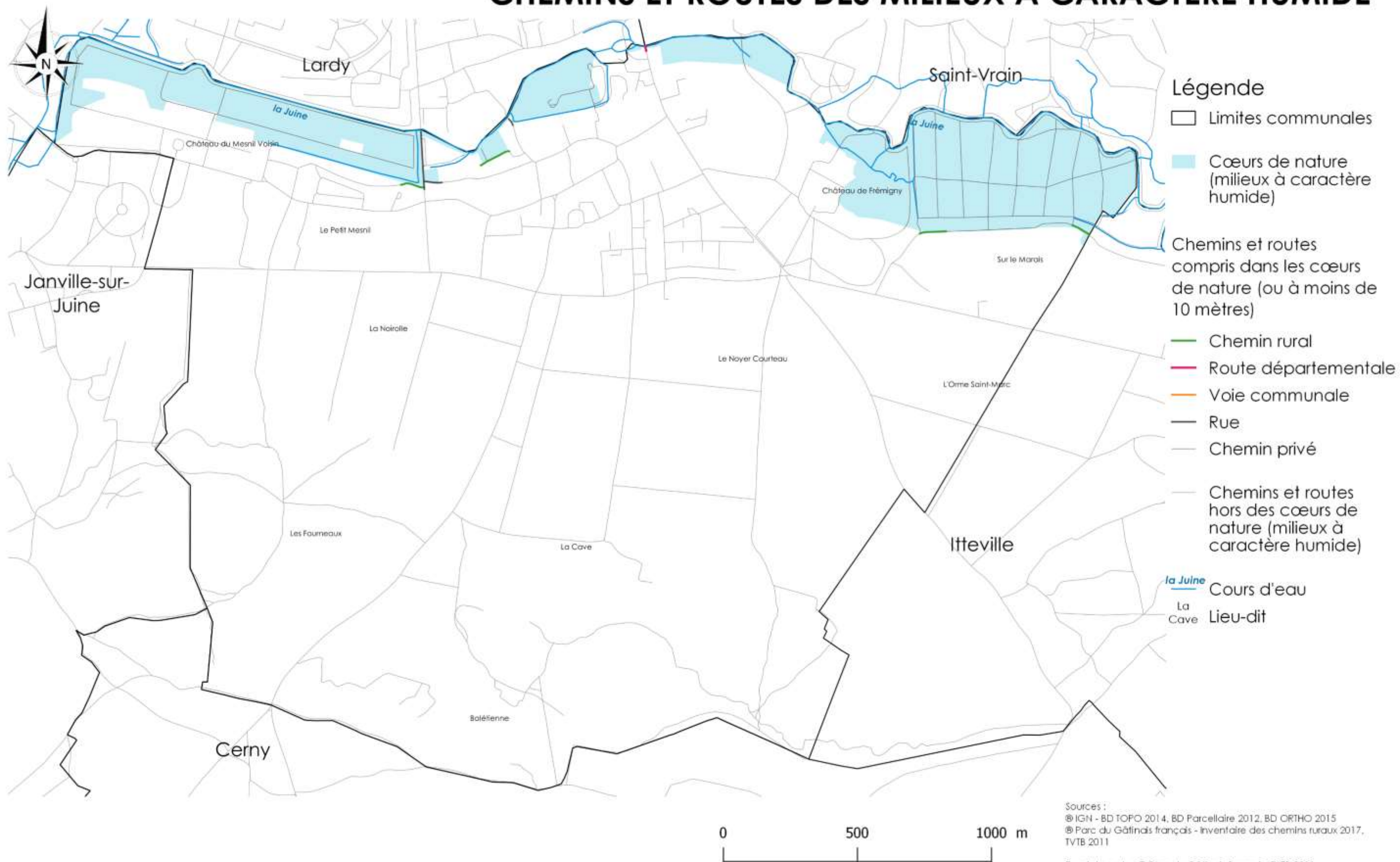
## CHEMINS ET ROUTES DES MILIEUX OUVERTS



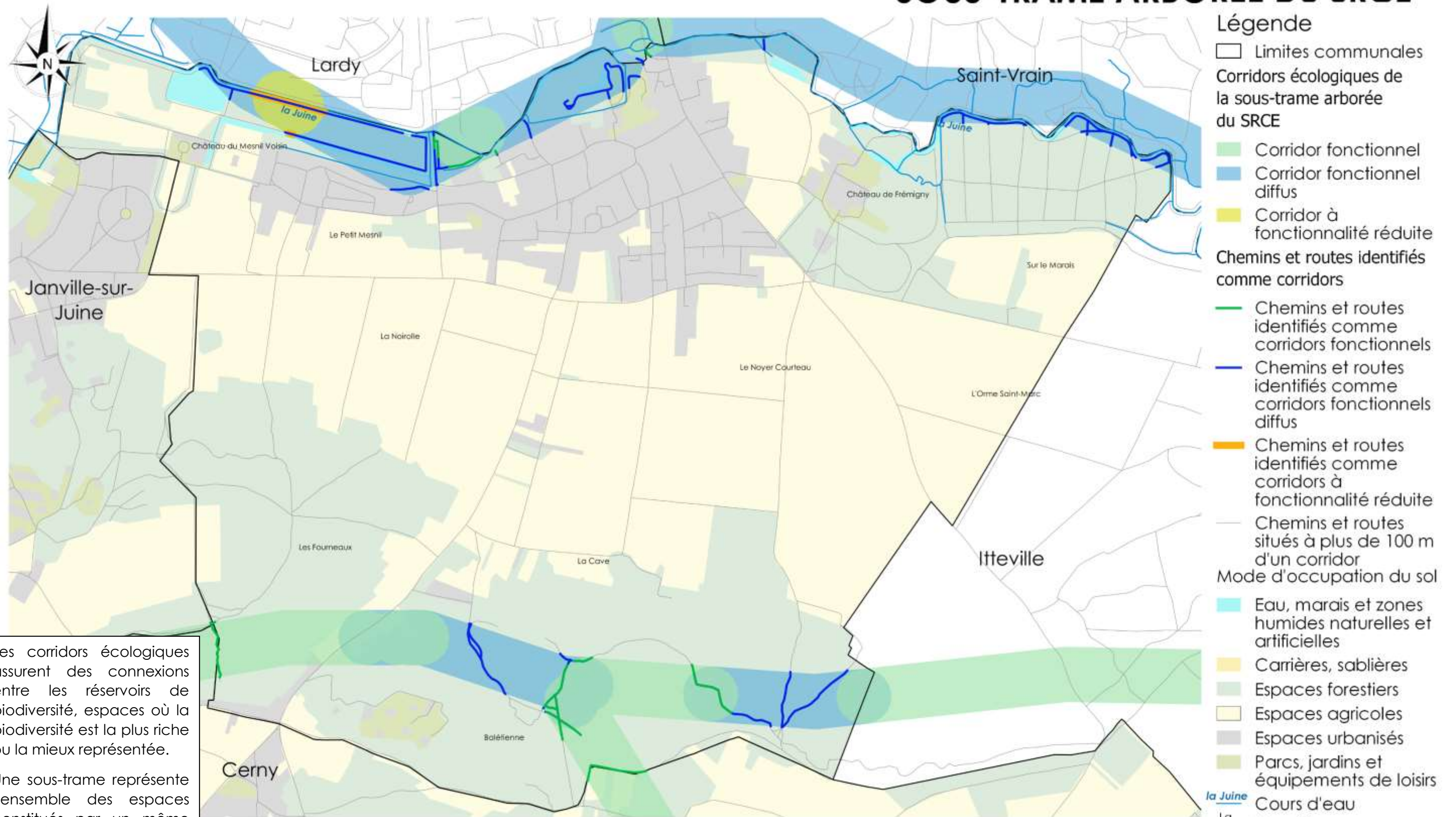
Sources :  
 © IGN - BD TOPO 2014, BD Parcellaire 2012, BD ORTHO 2015  
 © Parc du Gâtinais français - Inventaire des chemins ruraux 2017, TVTB 2011  
 Fond de carte : © Parc du Gâtinais français - TVTB 2011  
 Réalisation : Parc du Gâtinais français 2017 (NGI)

# La biodiversité

## CHEMINS ET ROUTES DES MILIEUX À CARACTÈRE HUMIDE



## La biodiversité SOUS-TRAME ARBORÉE DU SRCE



Les corridors écologiques assurent des connexions entre les réservoirs de biodiversité, espaces où la biodiversité est la plus riche ou la mieux représentée.

Une sous-trame représente l'ensemble des espaces constitués par un même type de milieu.

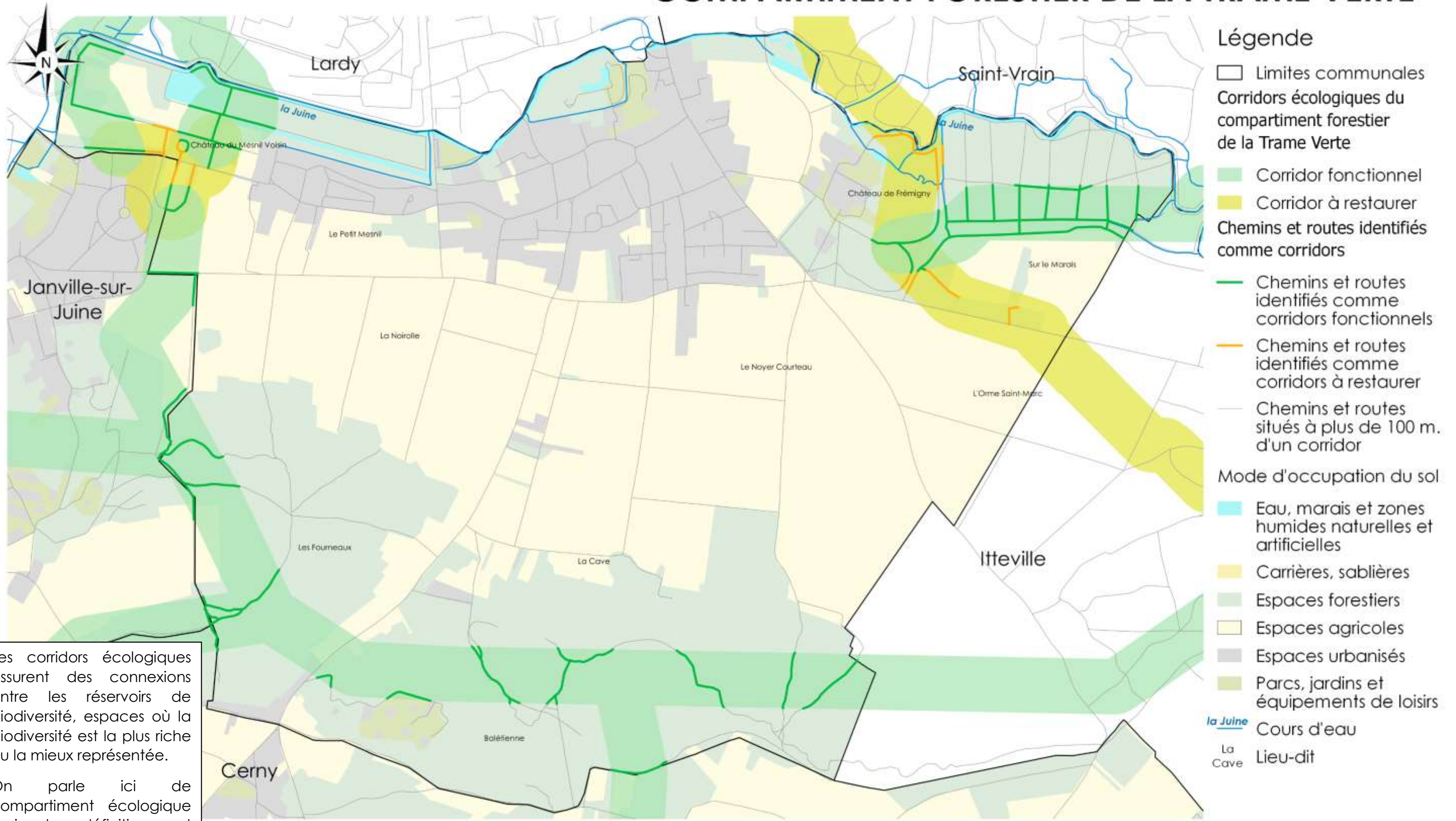


Sources :  
 © IGN - BD TOPO 2014, BD Parcellaire 2012, BD ORTHO 2015  
 © Parc du Gâtinais français - Inventaire des chemins ruraux 2017  
 © DRIEE - SRCE 2013

Fond de carte : © IAU IdF - MOS 2012

Réalisation : Parc du Gâtinais français 2017 (NG)

# La biodiversité COMPARTIMENT FORESTIER DE LA TRAME VERTE



Les corridors écologiques assurent des connexions entre les réservoirs de biodiversité, espaces où la biodiversité est la plus riche ou la mieux représentée.

On parle ici de compartiment écologique mais la définition est semblable à celle des sous-trames.



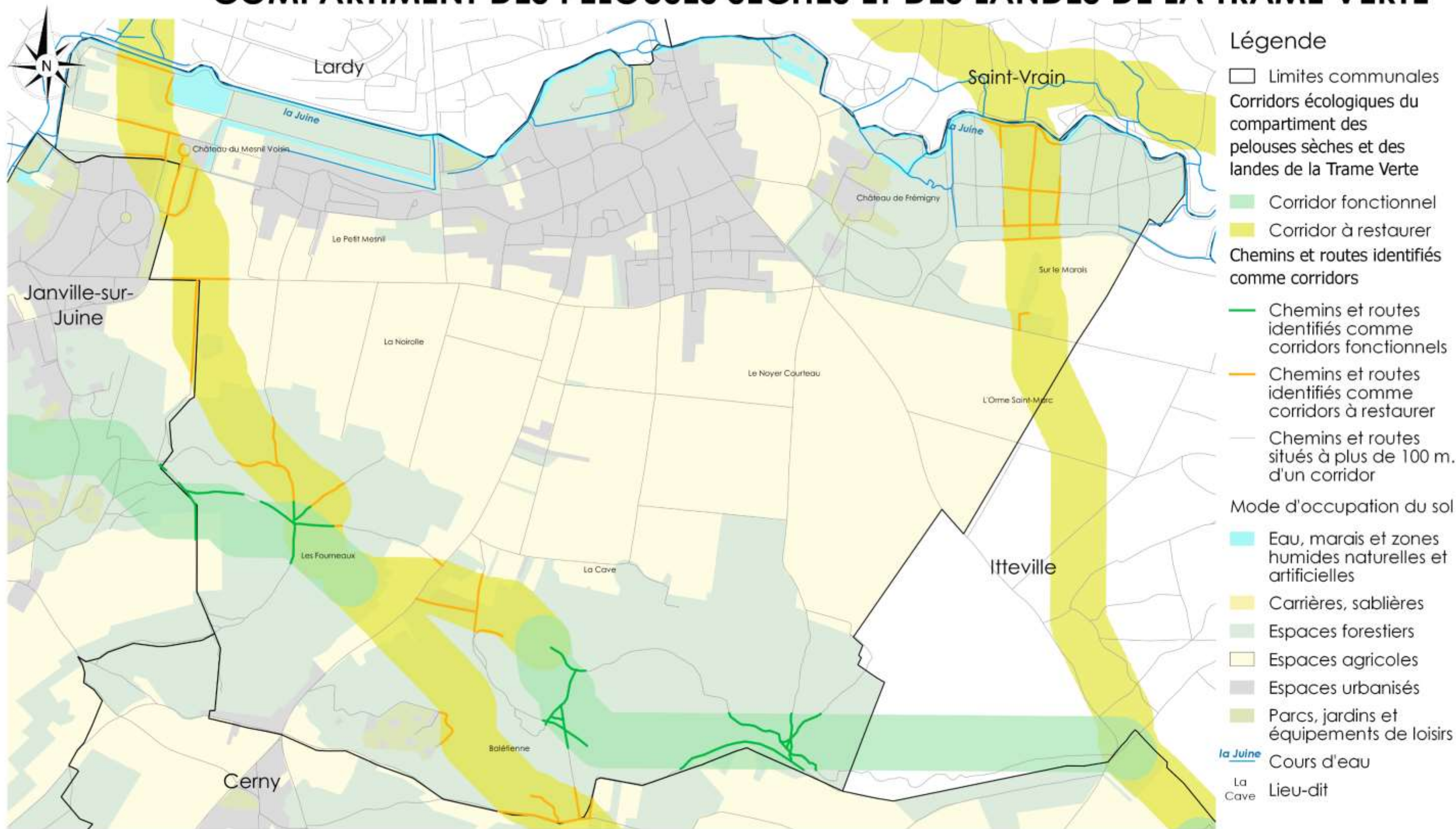
Sources :  
 © IGN - BD TOPO 2014, BD Parcellaire 2012, BD ORTHO 2015  
 © Parc du Gâtinais français - Inventaire des chemins ruraux 2017, TVTB 2011

Fond de carte : © IAU IdF - MOS 2012

Réalisation : Parc du Gâtinais français 2017 (NG)

# La biodiversité

## COMPARTIMENT DES PELOUSES SÈCHES ET DES LANDES DE LA TRAME VERTE



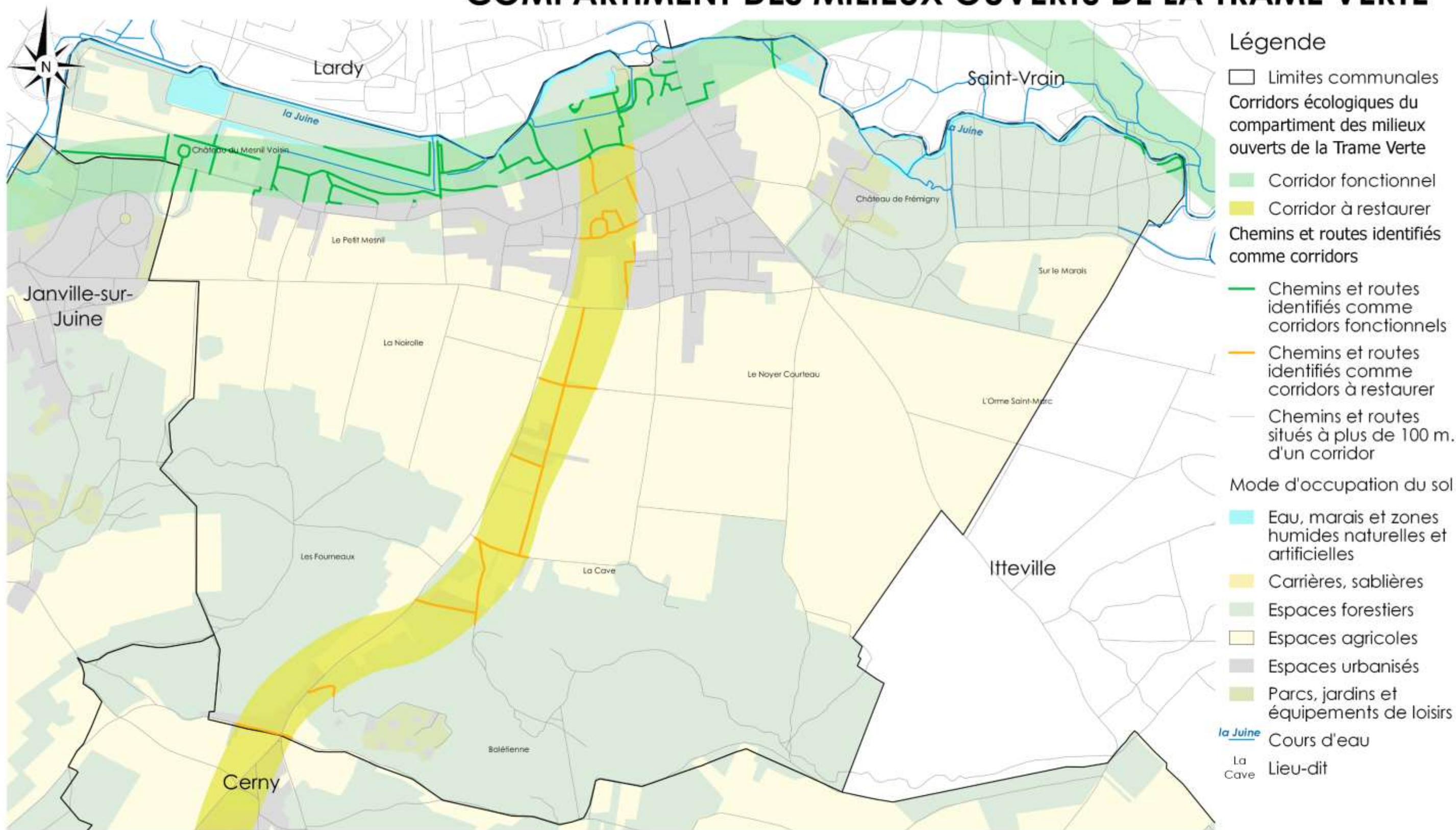
Sources :  
 © IGN - BD TOPO 2014, BD Parcellaire 2012, BD ORTHO 2015  
 © Parc du Gâtinais français - Inventaire des chemins ruraux 2017, TVTB 2011

Fond de carte : © IAU IdF - MOS 2012

Réalisation : Parc du Gâtinais français 2017 (NG)

# La biodiversité

## COMPARTIMENT DES MILIEUX OUVERTS DE LA TRAME VERTE



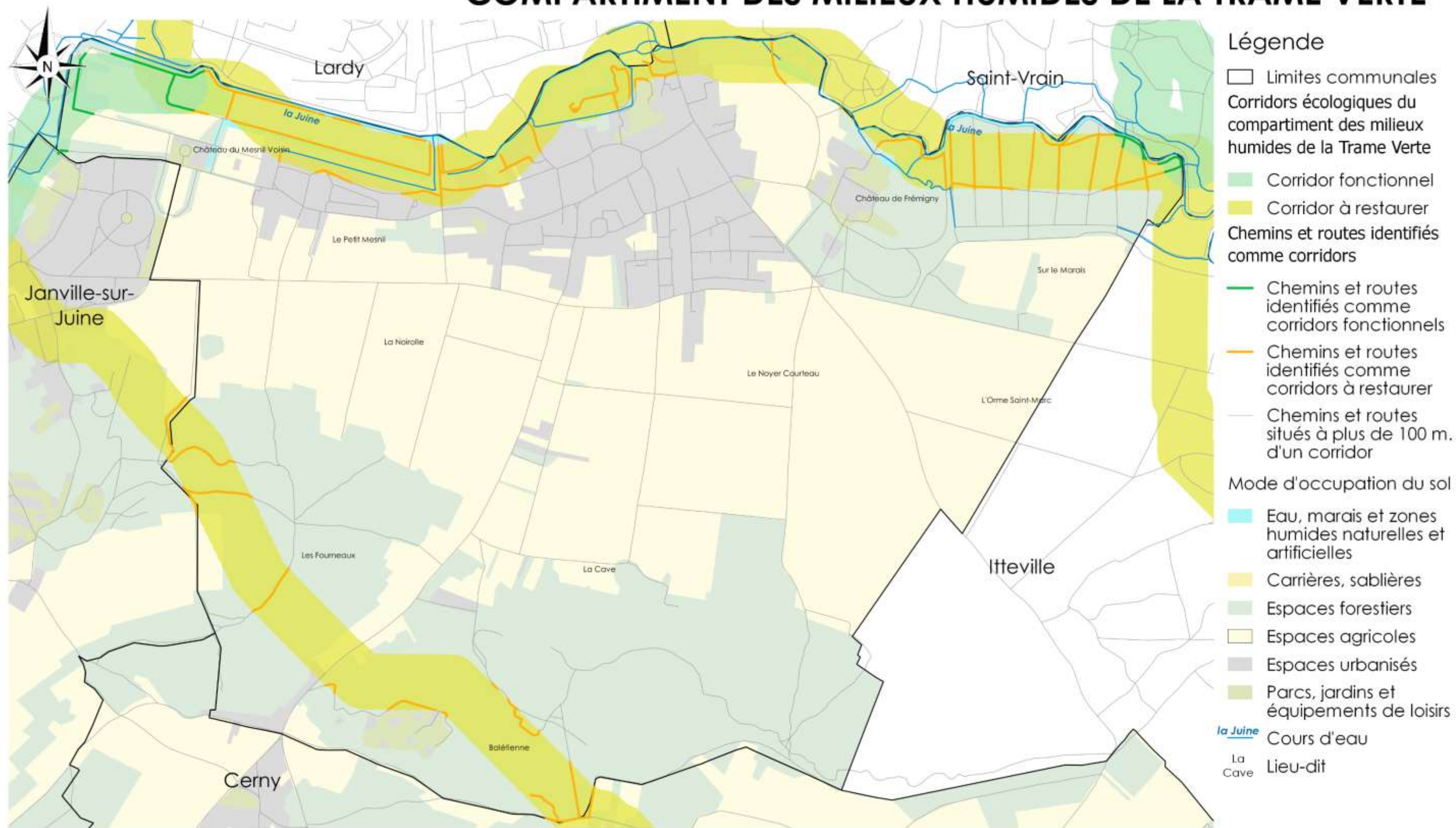
Sources :  
 © IGN - BD TOPO 2014, BD Parcellaire 2012, BD ORTHO 2015  
 © Parc du Gâtinais français - Inventaire des chemins ruraux 2017, TVTB 2011

Fond de carte : © IAU IdF - MOS 2012

Réalisation : Parc du Gâtinais français 2017 (NG)

# La biodiversité

## COMPARTIMENT DES MILIEUX HUMIDES DE LA TRAME VERTE



### Légende

- Limites communales
- Corridors écologiques du compartiment des milieux humides de la Trame Verte
  - Corridor fonctionnel
  - Corridor à restaurer
- Chemins et routes identifiés comme corridors
  - Chemins et routes identifiés comme corridors fonctionnels
  - Chemins et routes identifiés comme corridors à restaurer
  - Chemins et routes situés à plus de 100 m. d'un corridor
- Mode d'occupation du sol
  - Eau, marais et zones humides naturelles et artificielles
  - Carrières, sablières
  - Espaces forestiers
  - Espaces agricoles
  - Espaces urbanisés
  - Parcs, jardins et équipements de loisirs
  - la Juine Cours d'eau
  - La Cave Lieu-dit



Sources :  
 © IGN - BD TOPO 2014, BD Parcellaire 2012, BD ORTHO 2015  
 © Parc du Gâtinais français - Inventaire des chemins ruraux 2017, TVTB 2011

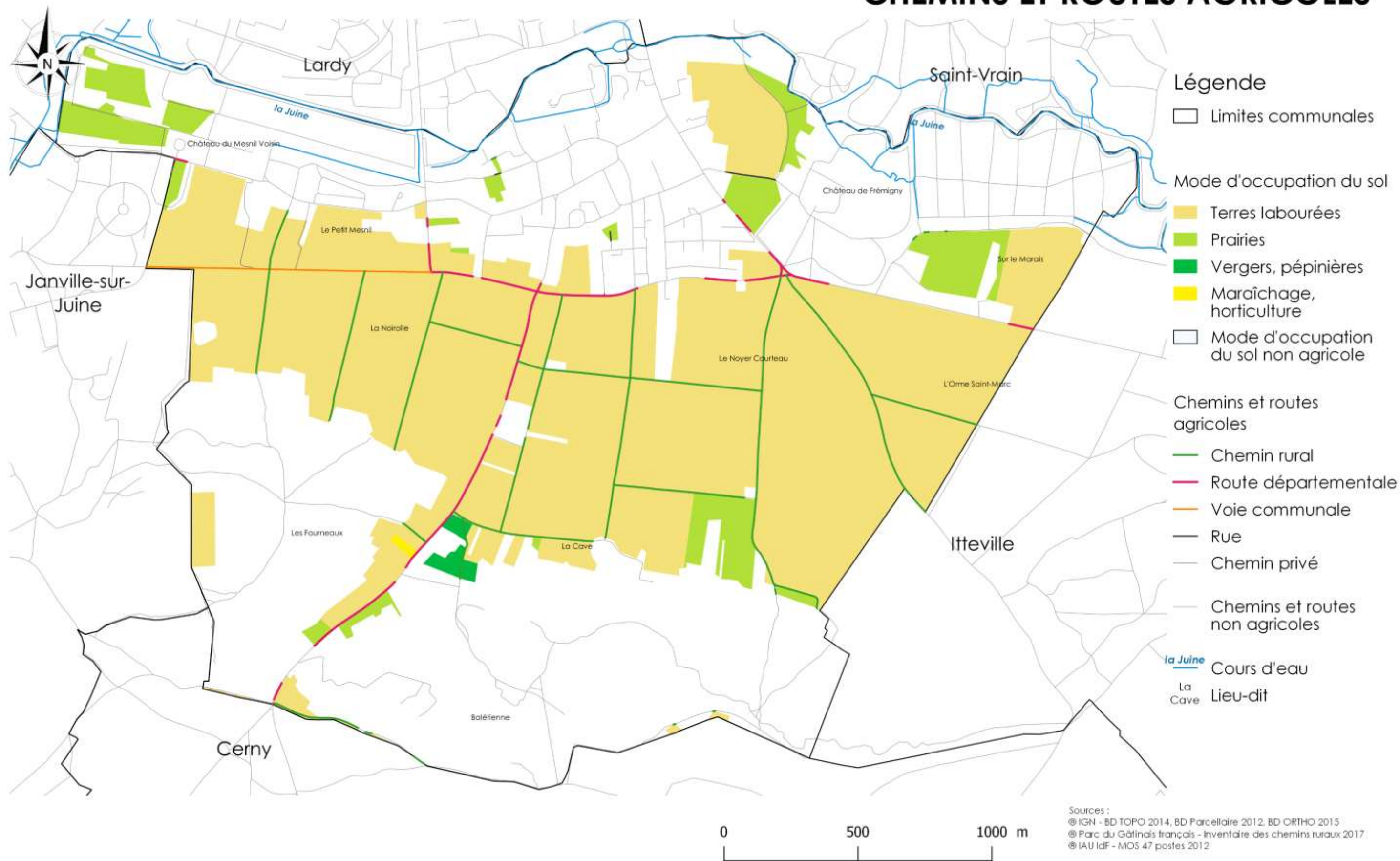
Fond de carte : © IAU IdF - MOS 2012

Réalisation : Parc du Gâtinais français 2017 (NG)

### 3.3. L'agriculture et la forêt

#### 3.3.1. Chemins et routes agricoles

## L'agriculture et la forêt CHEMINS ET ROUTES AGRICOLES




# L'agriculture et la forêt

## CHEMINS ET ROUTES FORESTIERS



- Légende**
- Limites communales
  - Mode d'occupation du sol**
  - Bois ou forêts
  - Coupes ou clairières en forêts
  - Peupleraies
  - Mode d'occupation du sol non forestier
  - Chemins et routes forestiers**
  - Chemin rural
  - Route départementale
  - Voie communale
  - Rue
  - Chemin privé
  - Chemins et routes non agricoles
  - la Juine Cours d'eau
  - La Cave Lieu-dit



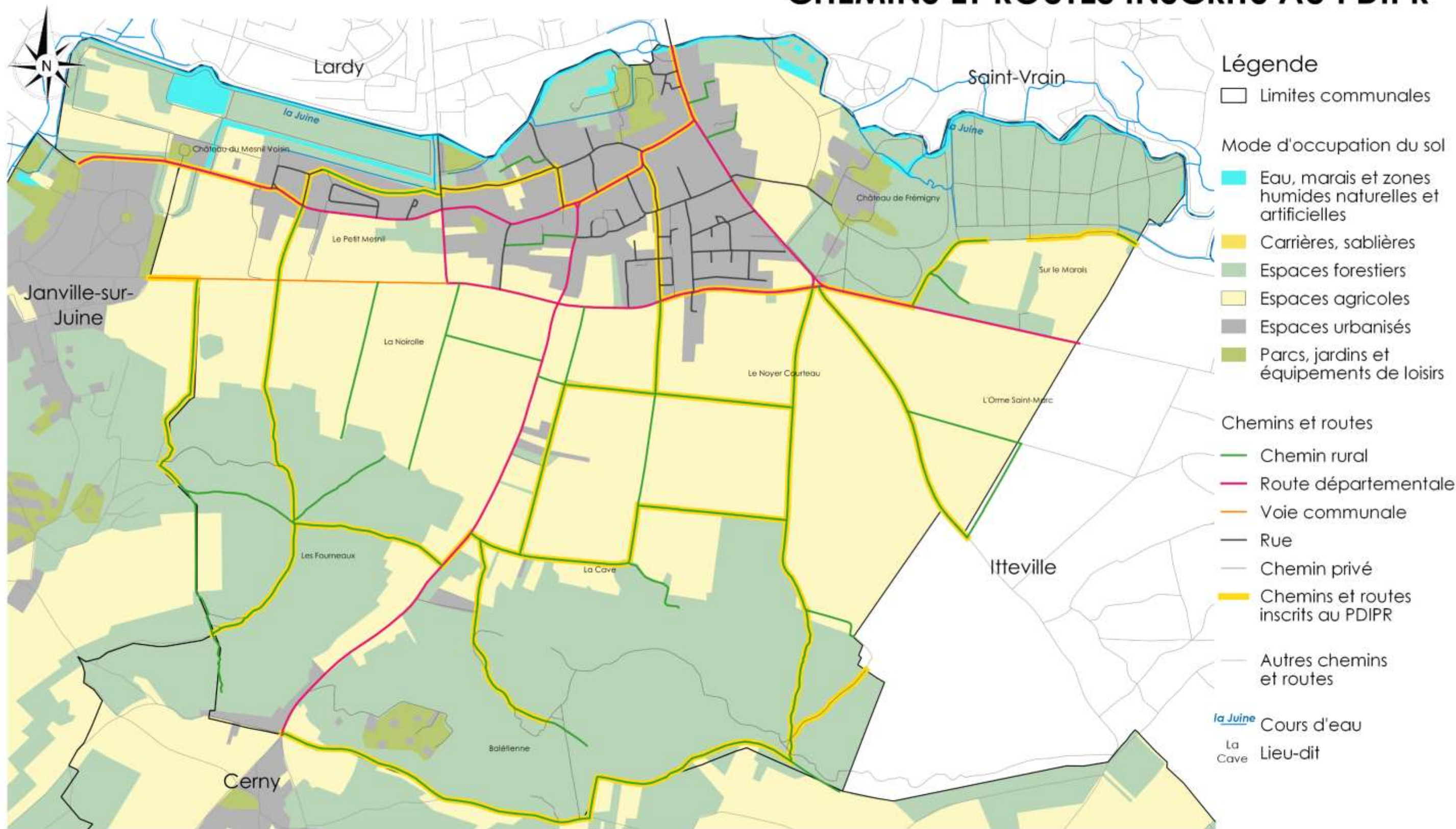
Sources :  
 © IGN - BD TOPO 2014, BD Parcellaire 2012, BD ORTHO 2015  
 © Parc du Gâtinais français - Inventaire des chemins ruraux 2017  
 © IAU IdF - MOS 47 postes 2012

Fond de carte : © IAU IdF - MOS 47 postes 2012


Réalisation : Parc du Gâtinais français 2017 (NG)

3.4. Le tourisme et le patrimoine  
 3.4.1. Chemins et routes inscrits au PDIPR

# Le tourisme et le patrimoine CHEMINS ET ROUTES INSCRITS AU PDIPR



- Légende**
- Limites communales
  - Mode d'occupation du sol**
    - Eau, marais et zones humides naturelles et artificielles
    - Carrières, sablières
    - Espaces forestiers
    - Espaces agricoles
    - Espaces urbanisés
    - Parcs, jardins et équipements de loisirs
  - Chemins et routes**
    - Chemin rural
    - Route départementale
    - Voie communale
    - Rue
    - Chemin privé
    - Chemins et routes inscrits au PDIPR
    - Autres chemins et routes
  - Cours d'eau**
  - Lieu-dit**



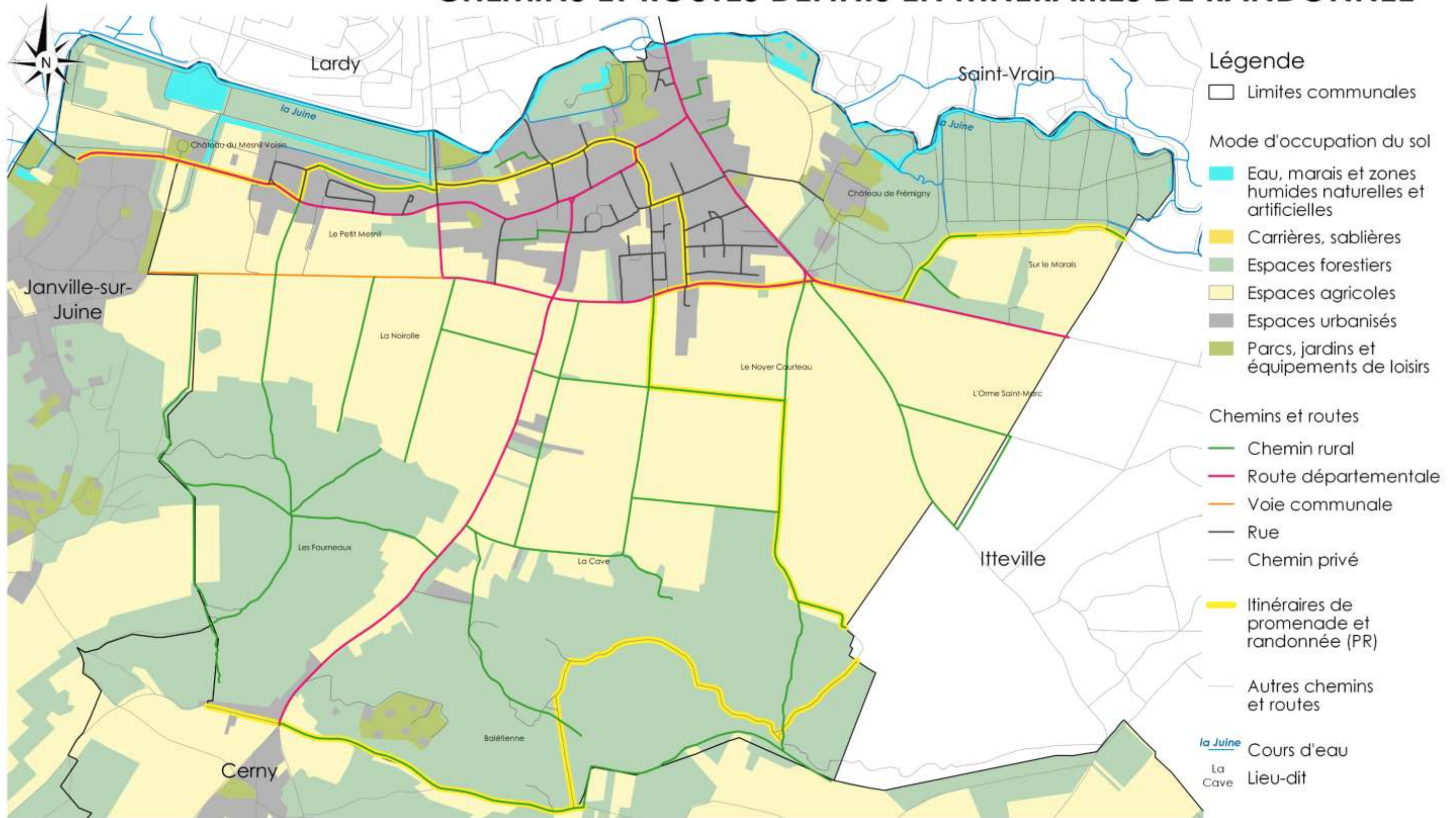
Sources :  
 © IGN - BD TOPO 2014, BD Parcellaire 2012, BD ORTHO 2015  
 © Parc du Gâtinais français - Inventaire des chemins ruraux 2017  
 © CD 91 - PDIPR

Fond de carte : © IAU IdF - MOS 2012

Réalisation : Parc du Gâtinais français 2017 (NGI)

# Le tourisme et le patrimoine

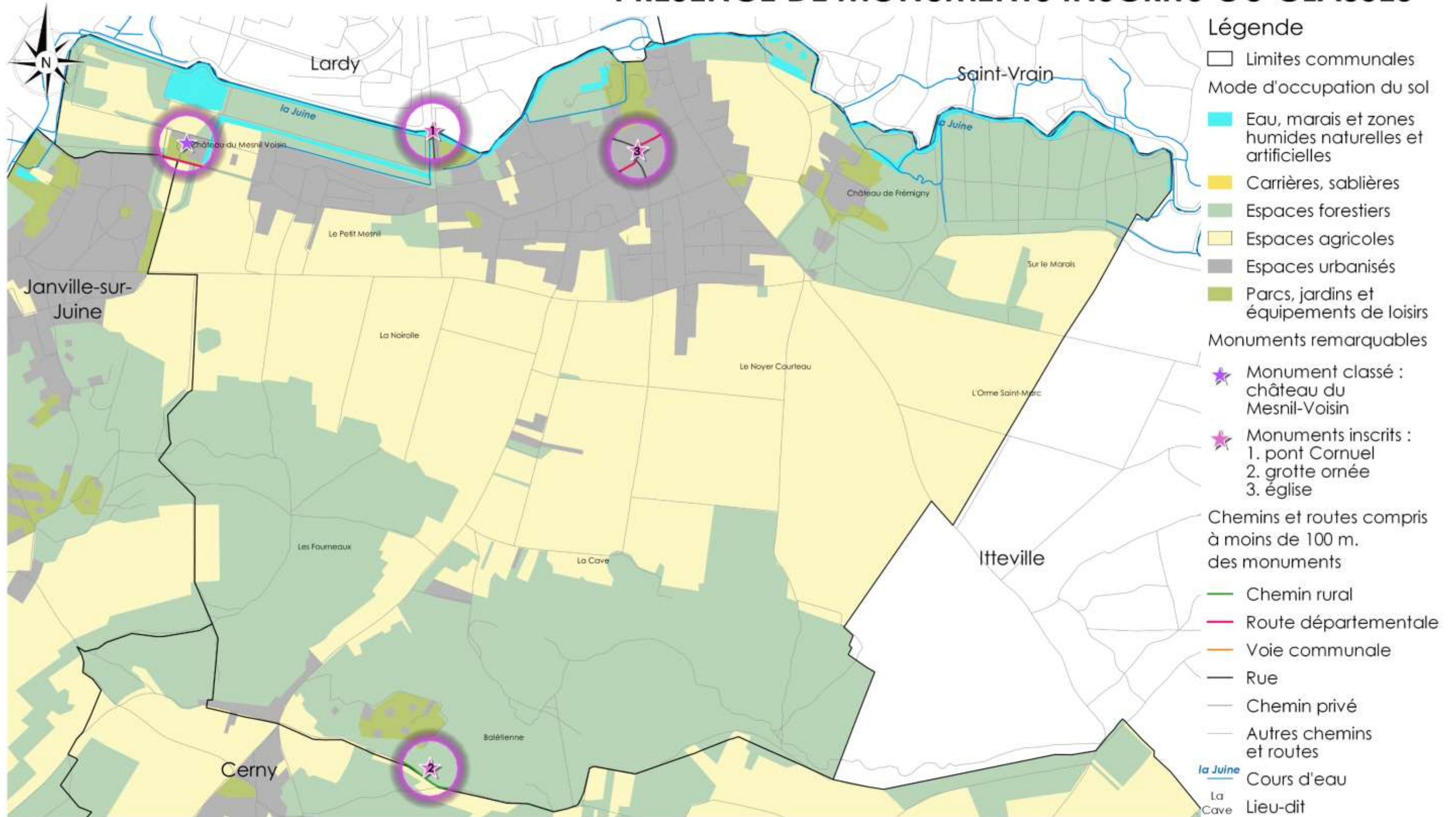
## CHEMINS ET ROUTES DÉFINIS EN ITINÉRAIRES DE RANDONNÉE



Sources :  
 © IGN - BD TOPO 2014, BD Parcellaire 2012, BD ORTHO 2015  
 © Parc du Gâtinais français - Inventaire des chemins ruraux 2017  
 © FFRP - Itinéraires de randonnée 2014  
 Fond de carte : © IAU IdF - MOS 2012  
 Réalisation : Parc du Gâtinais français 2017 (NGI)

# Le tourisme et le patrimoine

## PRÉSENCE DE MONUMENTS INSCRITS OU CLASSÉS



Sources :  
 © IGN - BD TOPO 2014, BD Parcellaire 2012, BD ORTHO 2015  
 © Parc du Gâtinais français - Inventaire des chemins ruraux 2017  
 © DRIEE - Monuments inscrits ou classés 2013

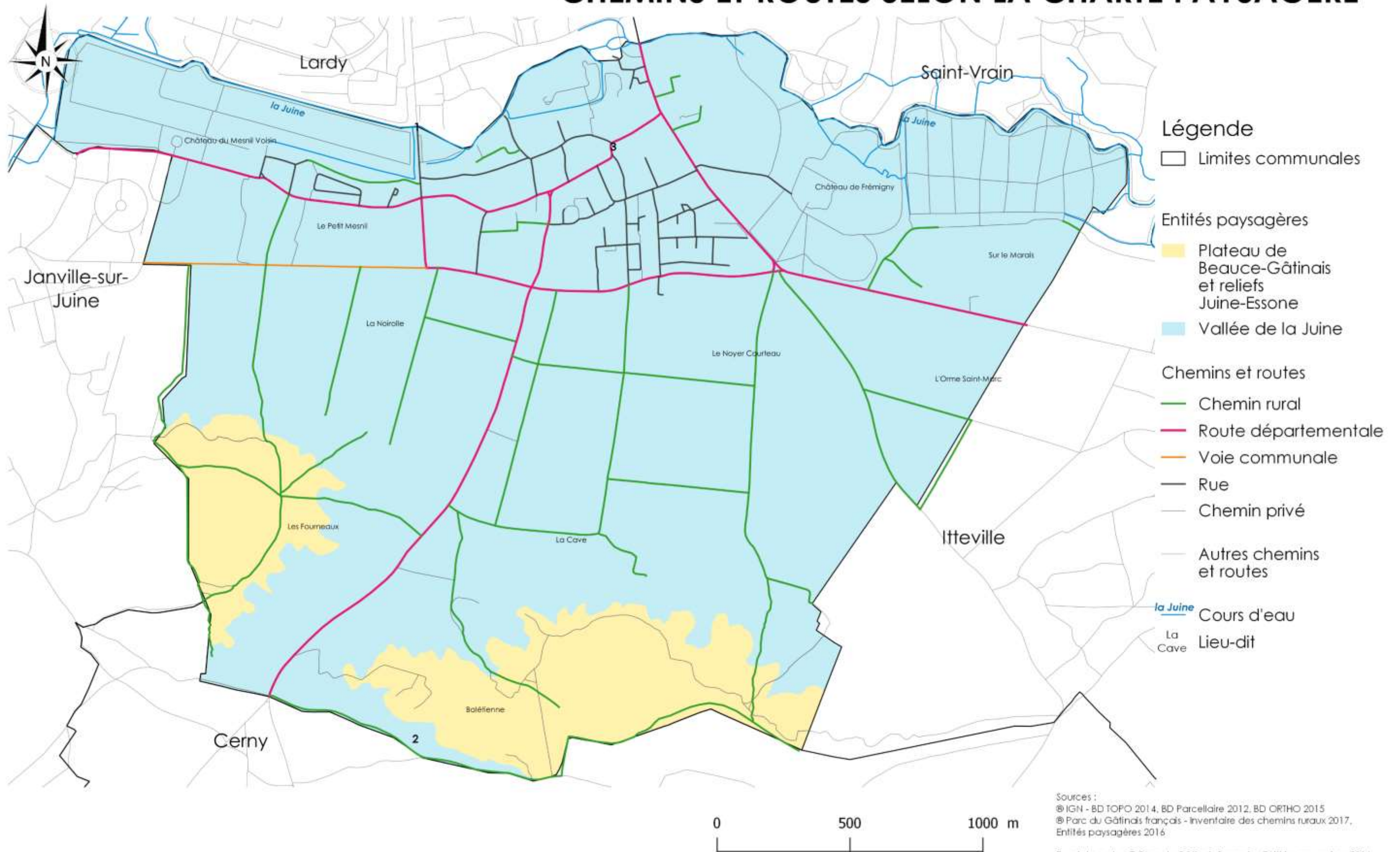
Fond de carte : © IAU IdF - MOS 2012

Réalisation : Parc du Gâtinais français 2017 (NGI)


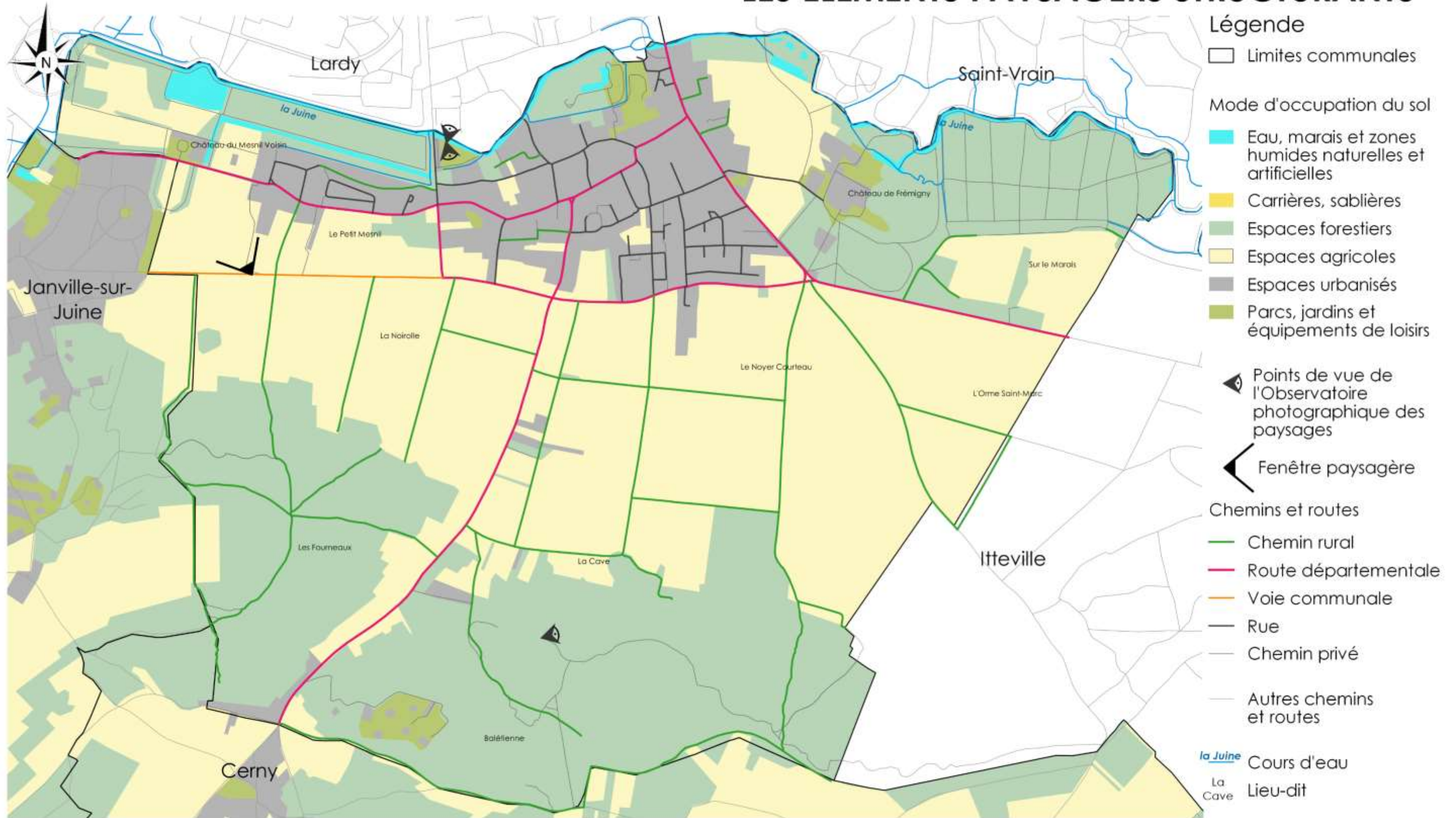
### 3.5. Le paysage

#### 3.5.1. Les entités paysagères

## Le paysage CHEMINS ET ROUTES SELON LA CHARTE PAYSAGÈRE

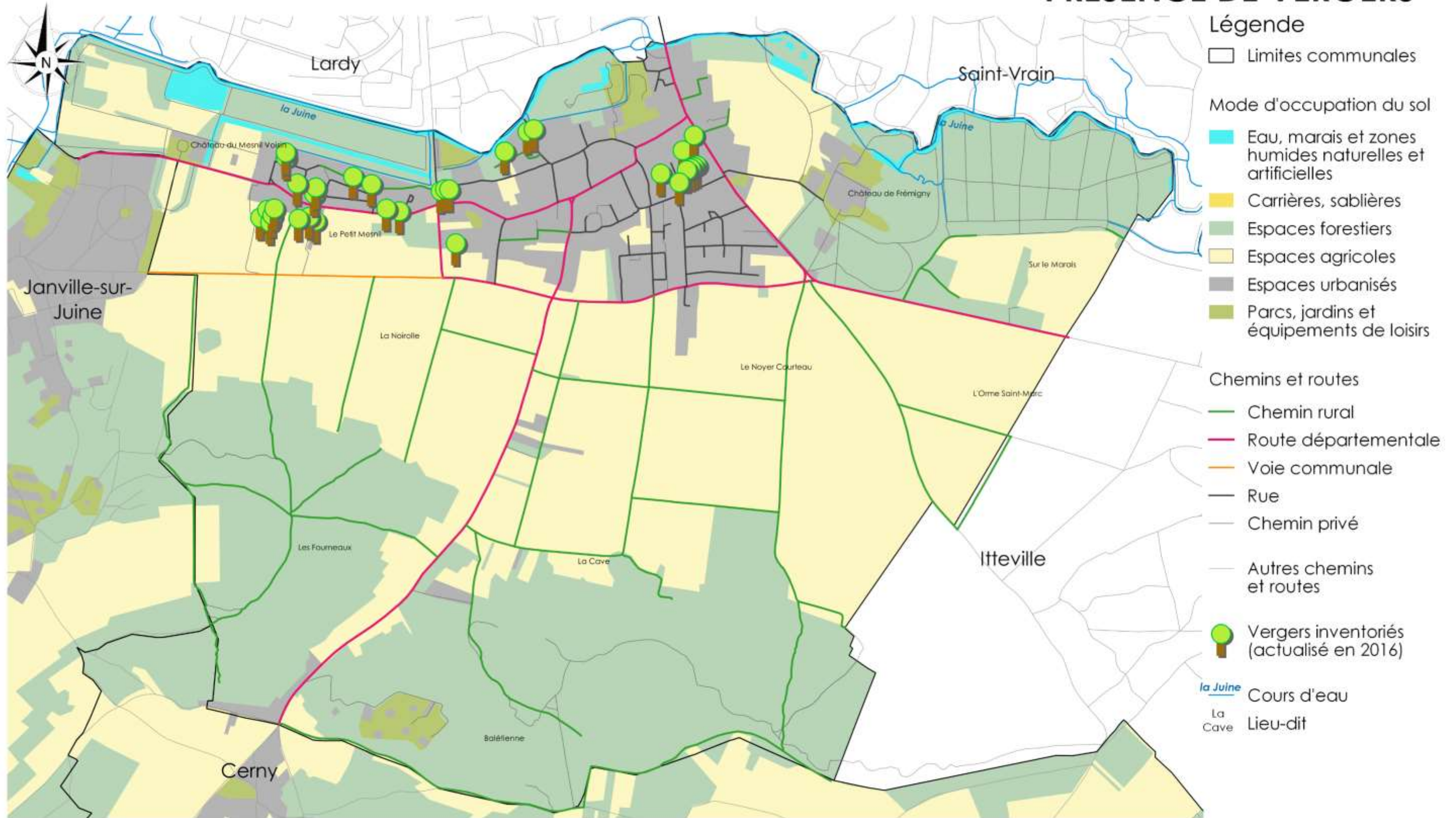


# Le paysage LES ÉLÉMENTS PAYSAGERS STRUCTURANTS



Sources :  
 © IGN - BD TOPO 2014, BD Parcellaire 2012, BD ORTHO 2015  
 © Parc du Gâtinais français - Inventaire des chemins ruraux 2017, Observatoire photographique des paysages (actualisé en 2016)  
 Fond de carte : © IAU IdF - MOS 2012  
 Réalisation : Parc du Gâtinais français 2017 (NGI)

# Le paysage PRÉSENCE DE VERGERS



La situation des vergers peut faire l'objet d'un biais.


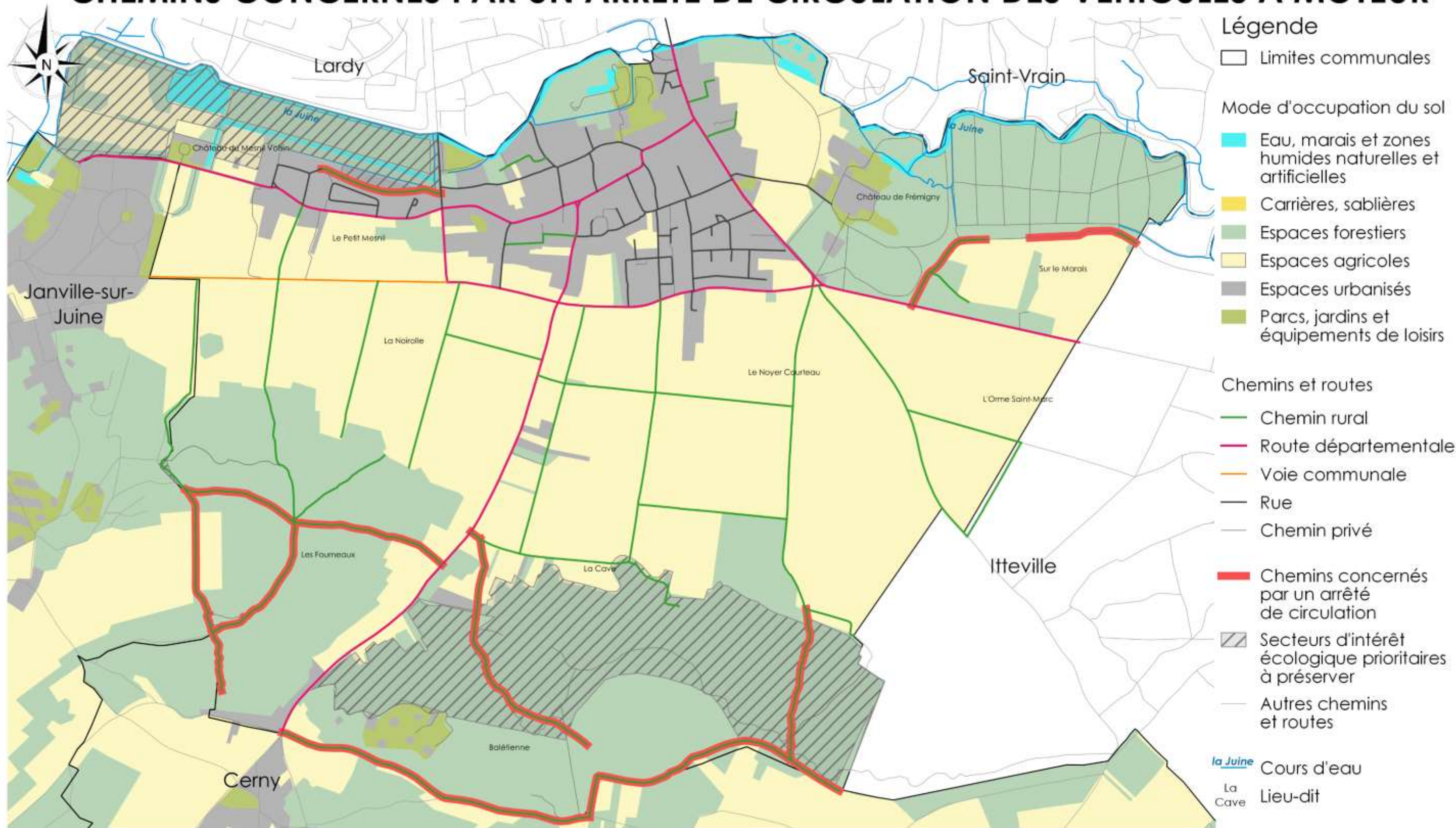


Sources :  
 © IGN - BD TOPO 2014, BD Parcellaire 2012, BD ORTHO 2015  
 © Parc du Gâtinais français - Inventaire des chemins ruraux 2017, Inventaire des vergers (actualisé en 2016)  
 Fond de carte : © IAU IdF - MOS 2012  
 Réalisation : Parc du Gâtinais français 2017 (NGI)

## 4. Un patrimoine à protéger

# La protection des chemins


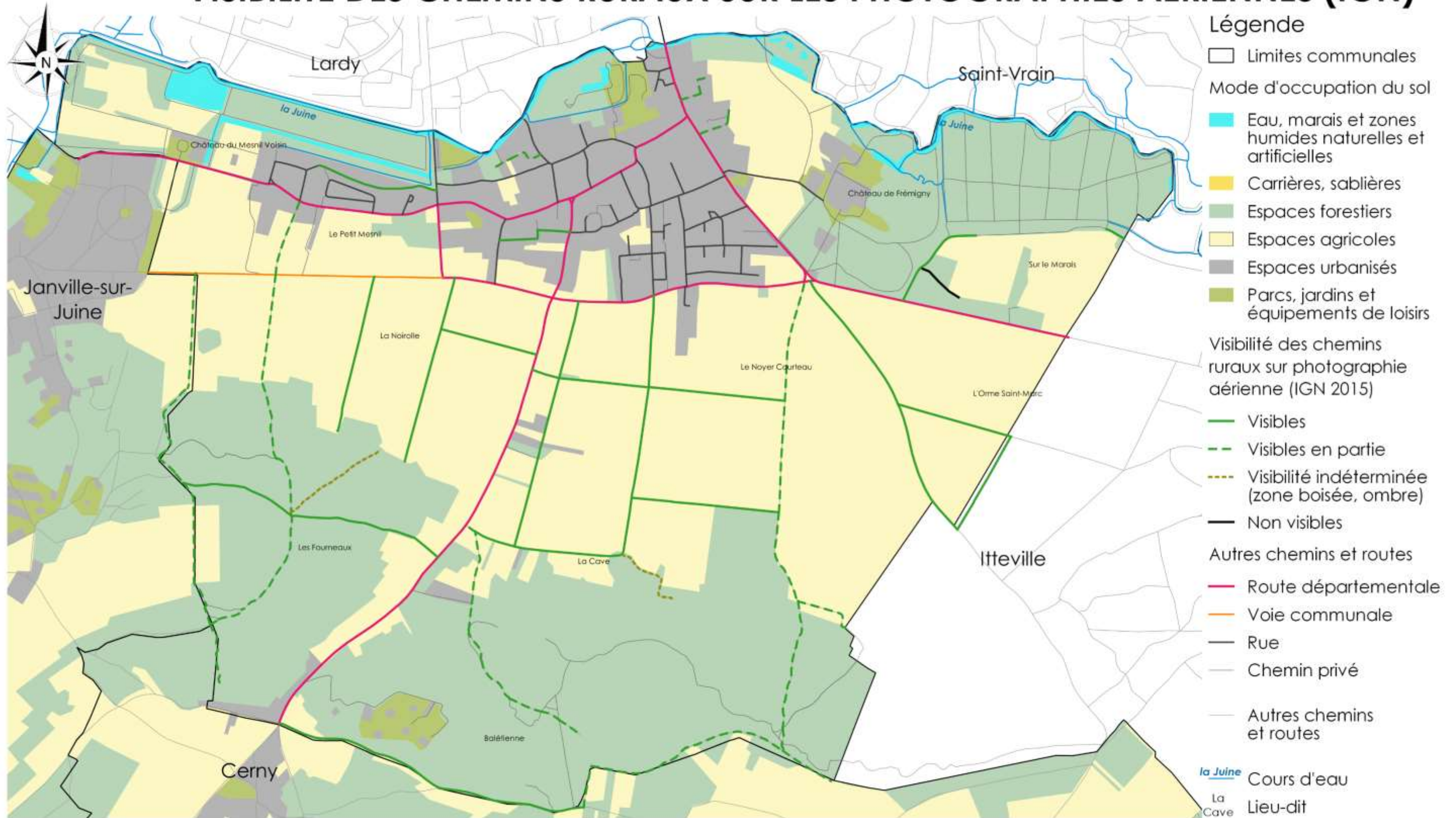
## CHEMINS CONCERNÉS PAR UN ARRÊTÉ DE CIRCULATION DES VÉHICULES À MOTEUR



Sources :  
 © IGN - BD TOPO 2014, BD Parcellaire 2012, BD ORTHO 2015  
 © Parc du Gâtinais français - Inventaire des chemins ruraux 2017, Secteurs d'intérêt écologique prioritaires à préserver 2011  
 Fond de carte : © IAU IdF - MOS 2012  
 Réalisation : Parc du Gâtinais français 2017 (NGI)

# La sauvegarde des chemins ruraux

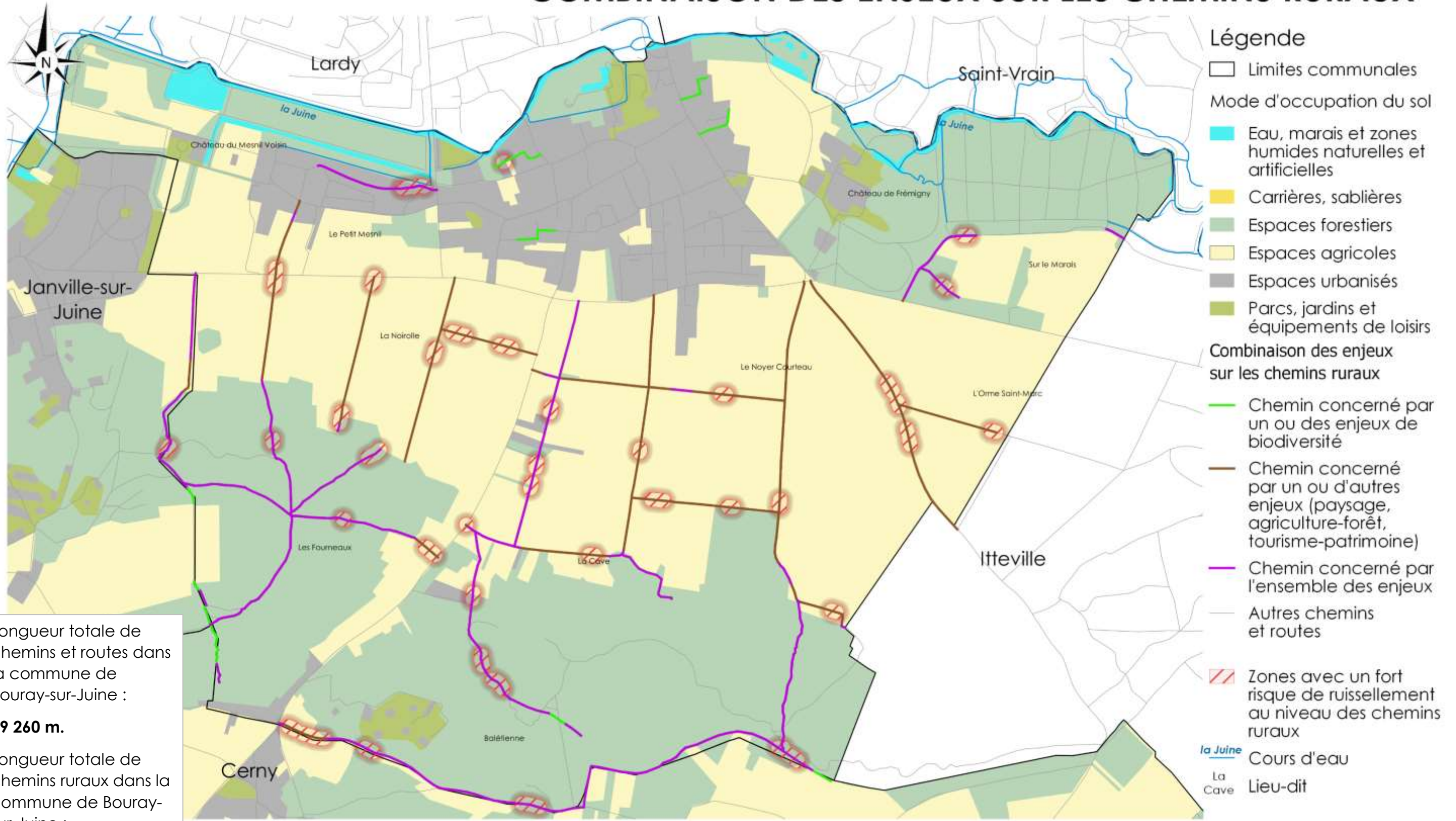
## VISIBILITÉ DES CHEMINS RURAUX SUR LES PHOTOGRAPHIES AÉRIENNES (IGN)



Sources :  
 © IGN - BD TOPO 2014, BD Parcellaire 2012, BD ORTHO 2015  
 © Parc du Gâtinais français - Inventaire des chemins ruraux 2017  
 Fond de carte : © IAU IdF - MOS 2012  
 Réalisation : Parc du Gâtinais français 2017 (NG)

## 5. Carte de synthèse


# Carte de synthèse COMBINAISON DES ENJEUX SUR LES CHEMINS RURAUX



- Légende**
- Limites communales
  - Mode d'occupation du sol
    - Eau, marais et zones humides naturelles et artificielles
    - Carrières, sablières
    - Espaces forestiers
    - Espaces agricoles
    - Espaces urbanisés
    - Parcs, jardins et équipements de loisirs
  - Combinaison des enjeux sur les chemins ruraux
    - Chemin concerné par un ou des enjeux de biodiversité
    - Chemin concerné par un ou d'autres enjeux (paysage, agriculture-forêt, tourisme-patrimoine)
    - Chemin concerné par l'ensemble des enjeux
    - Autres chemins et routes
    - ▨ Zones avec un fort risque de ruissellement au niveau des chemins ruraux
    - la Juine Cours d'eau
    - La Cave Lieu-dit

Longueur totale de chemins et routes dans la commune de Bouray-sur-Juine :  
**59 260 m.**

Longueur totale de chemins ruraux dans la commune de Bouray-sur-Juine :  
**19 474 m.**



Sources :  
 © IGN - BD TOPO 2014, BD Parcellaire 2012, BD ORTHO 2015  
 © Parc du Gâtinais français - Inventaire des chemins ruraux 2017, Étude ruissellement 2012  
 Fond de carte : © IAU IdF - MOS 2012  
 Réalisation : Parc du Gâtinais français 2017 (NG)

## CONTACTS UTILES

### **Direction Départementale de Territoires (DDT) de l'Essonne**

Cité administrative  
Boulevard de France  
91012 Évry cedex  
Tél. : 01 60 76 32 00

### **Direction Départementale de Territoires (DDT) de Seine-et-Marne**

288 rue Georges Clémenceau  
ZI de Vaux-le-Pénil  
77005 Melun cedex  
Tél. : 01 60 56 71 71

### **Chambre interdépartementale d'agriculture d'Île-de-France**

2, avenue Jeanne d'Arc - BP 111  
78153 Le Chesnay  
Tél. : 01 39 23 42 00

### **Chambre d'Agriculture de Seine-et-Marne**

418 rue Aristide Briand  
77350 Le Mée-sur-Seine  
Tél. : 01 64 39 62 52

### **Fédération interdépartementale des chasseurs de l'Île-de-France**

58 avenue du Général Leclerc  
92100 Boulogne-Billancourt  
Tél. : 01 55 60 18 70

### **Fédération départementale des chasseurs de Seine-et-Marne**

1016 rue de Fontainebleau  
77720 Bréau  
Tél. : 01 64 14 40 20

### **Conseil départemental de l'Essonne**

Direction de l'environnement  
Hôtel du Département  
Boulevard de France  
91012 Évry cedex  
Tél. : 01 60 91 97 34

### **Conseil départemental de Seine-et-Marne**

Direction de l'eau et de l'environnement  
145 quai Voltaire  
77190 Dammarie-lès-Lys  
Tél. : 01 64 14 76 12

### **Conseil régional d'Île-de-France**

Unité Aménagement Durable  
35 boulevard des Invalides  
75007 Paris  
Tél. : 01 45 51 77 96

Une autre vie s'invente ici



### **Maison du Parc**

20 boulevard du Maréchal Lyautey  
91490 Milly-la-Forêt  
Tél. : 01 67 98 73 93  
Fax : 01 64 98 71 90  
info@parc-gatinais-francais.fr  
www.parc-gatinais-francais.fr

