

Connaître et protéger **LES CHEMINS**

Parc naturel régional du Gâtinais français - 2017



CHEMINS ET ENJEUX **Rapport cartographique**

**Commune de
Moigny-sur-École**

Une autre vie s'invente ici

en partenariat et
avec le soutien de
la DRIEE Ile-de-France



PRÉFET
DE LA RÉGION
D'ILE-DE-FRANCE

Direction Régionale et Interdépartementale
de l'Environnement et de l'Énergie

 **île de France**

SEINE • MARNE 77
LE DÉPARTEMENT

 **Essonne**
LE DÉPARTEMENT


**Parc
naturel
régional
du Gâtinais français**

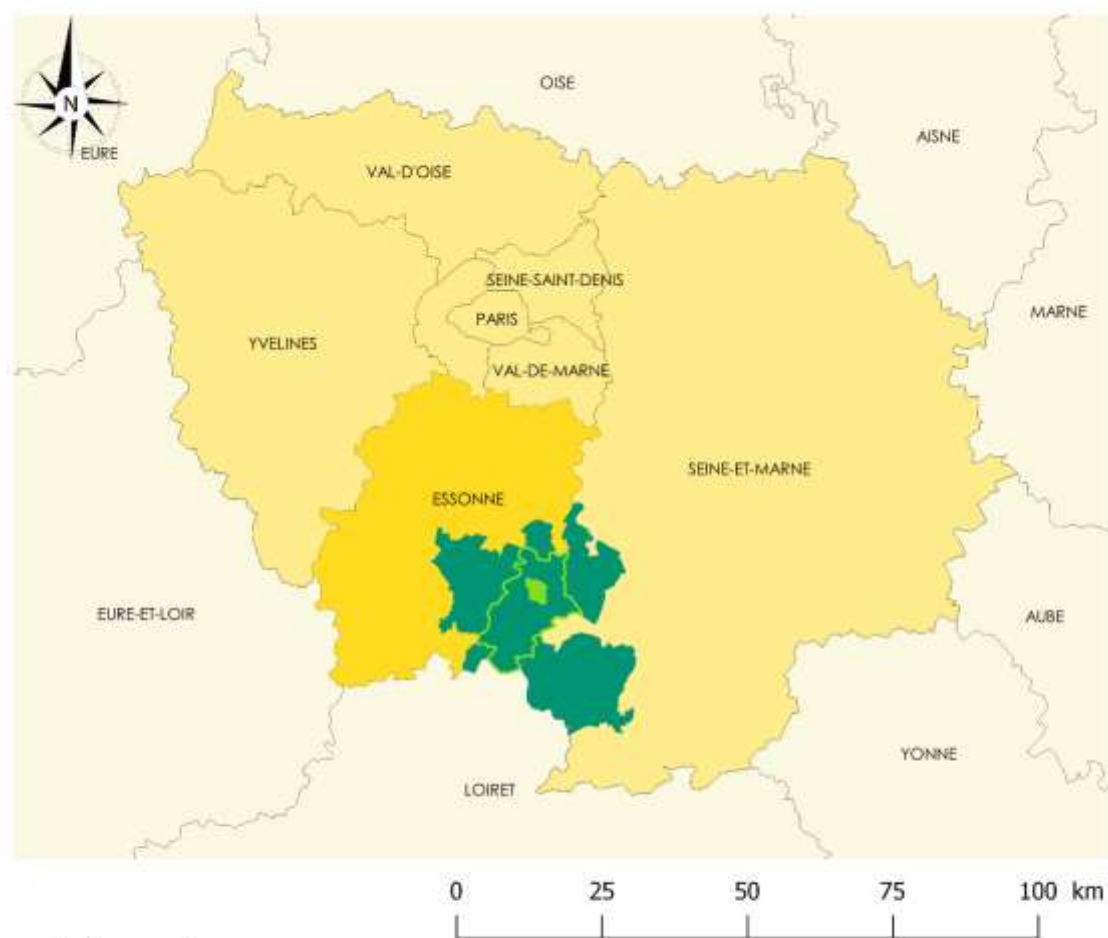
Sommaire

1. Contexte d'étude	2
1.1. Situation de la commune	2
1.2. Mise en place du projet dans la commune	2
1.2.1. Contexte dans la commune	2
1.2.2. Le travail avec l' élu référent	2
2. Inventaire des chemins ruraux de Moigny-sur-École	3
2.1. Carte des chemins ruraux de la commune	3
2.2. Tableau des chemins	4
3. Cartographie des enjeux liés aux chemins ruraux	13
3.1. Le ruissellement	14
3.2. La biodiversité	16
3.2.1. Chemins et routes compris dans les cœurs de la nature de la Trame Verte	16
3.2.2. Chemins et routes identifiés comme des corridors écologiques du Schéma régional de cohérence écologique	20
3.2.3. Chemins et routes identifiés comme des corridors écologiques de la Trame Verte	23
3.2.4. Chemins et routes liés à la présence d'espèces remarquables	27
3.2.5. Chemins et routes liés à la présence de mares	28
3.3. L'agriculture et la forêt	29
3.3.1. Chemins et routes agricoles	29
3.3.2. Chemins et routes forestiers	30
3.4. Le tourisme et le patrimoine	31
3.4.1. Chemins et routes inscrits au PDIPR	31
3.4.2. Chemins et routes définis en itinéraires de randonnée	32
3.4.3. Présence de monuments inscrits ou classés	33
3.5. Le paysage	34
3.5.1. Les entités paysagères	34
3.5.2. Les éléments paysagers structurants	35
4. Un patrimoine à protéger	36
4.1. La protection des chemins	37
4.2. La sauvegarde des chemins ruraux	38
5. Carte de synthèse	39

1. Contexte d'étude

1.1. Situation de la commune

Situation de la commune de Moigny-sur-École



Légende

- Départements hors Île-de-France
- Région Île-de-France
- Département de l'Essonne
- Parc naturel régional du Gâtinais français
- Communauté de Communes des Deux Vallées
- Commune de Moigny-sur-École

Sources :
© IGN - BD TOPO 2014, GEOPLA 2011
© Parc du Gâtinais français
Réalisation : Parc du Gâtinais français 2017 (NG)

1.2. Mise en place du projet dans la commune

1.2.1. Contexte dans la commune

La commune de Chamarande a adopté en Conseil municipal son inventaire actualisé des chemins ruraux le 6 juin 2017. Le précédent datait de 1907.

Ce document a été le point de départ de la présente étude. Il a été nécessaire ensuite de prendre en compte tous les changements intervenus durant plus d'un siècle qui ont pu supprimer des chemins ou au contraire en créer mais aussi modifier leur tracé ou leur largeur. Les échanges avec les élus de la commune ont permis d'aboutir à la version présente.

1.2.2. Le travail avec l' élu référent

Un premier contact a été pris avec Monsieur Bernard Lachenait, délégué au Parc et Monsieur Yannick Foucher, adjoint au maire. Cependant il était nécessaire au préalable que la Commune s'engage à signer la Charte de gestion des chemins, ce qui fut fait lors du Comité syndical du Parc, le 23 mai 2017.

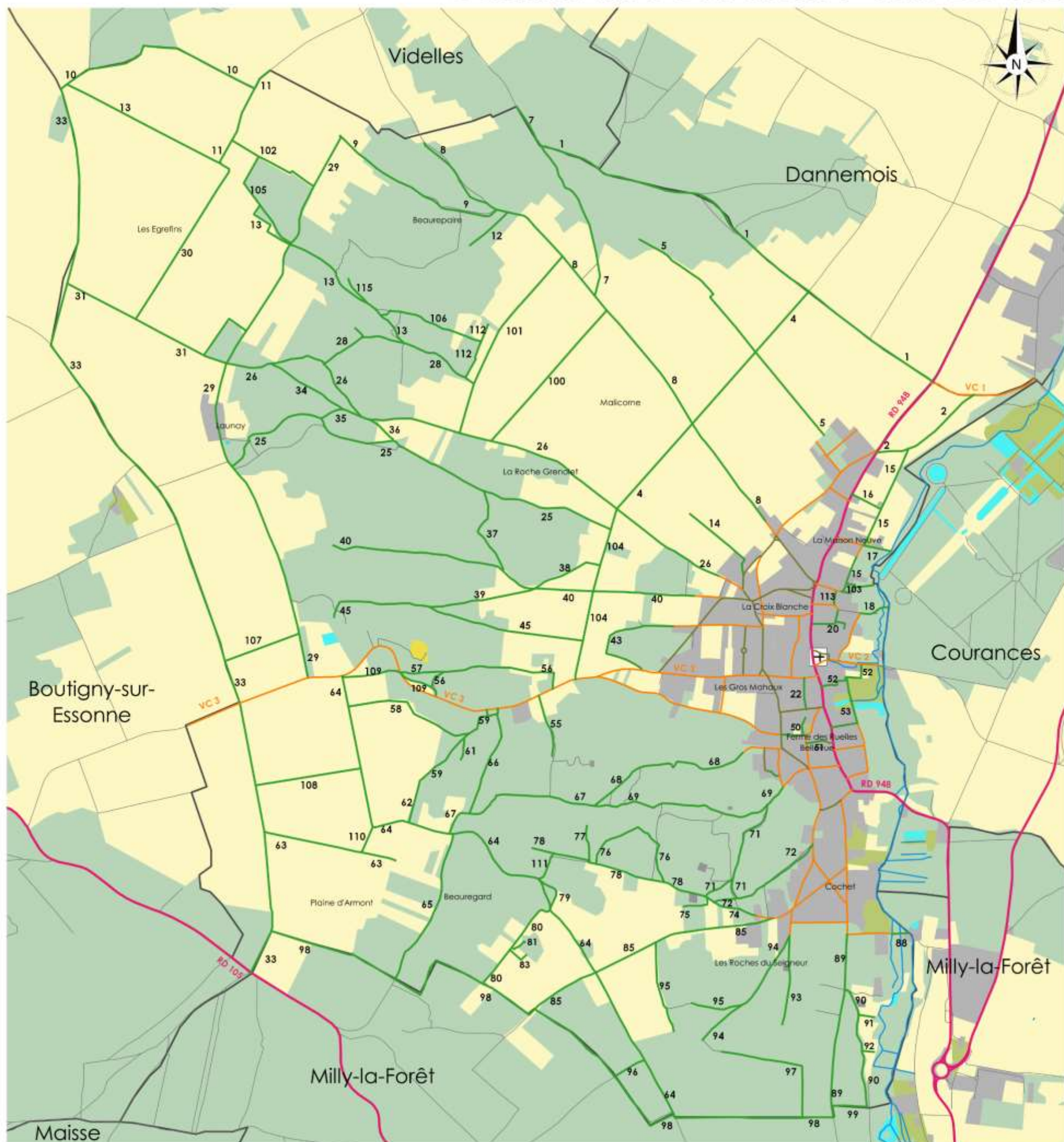
Au second rendez-vous, Monsieur Foucher a remis les documents de la Commune, dont l'original de l'inventaire de 1907, le plan l'accompagnant et divers documents pouvant être utiles comme un inventaire des voies communales. Au rendez-vous suivant, un premier travail cartographique fut remis qui nécessita quelques corrections.

Un dernier rendez-vous en mairie avec Messieurs Foucher et Lachenait ainsi qu'en présence de Monsieur Pascal Simonnot, maire de la Commune, a permis de fixer l'inventaire proposé lors du Conseil municipal du 6 juin 2017.

2. Inventaire des chemins ruraux de Moigny-sur-École

2.1. Carte des chemins ruraux de la commune

Inventaire des chemins ruraux COMMUNE DE MOIGNY-SUR-ÉCOLE



0 500 1000 m

Légende

Chemins et routes de la commune

- 1 Chemin rural
- RD 948 Route départementale
- VC 3 Voie communale
- Rue
- Chemin privé
- Chemins et routes hors de la commune

Mode d'occupation du sol

- Eau, marais et zones humides naturelles et artificielles
- Carrières, sablières
- Espaces forestiers
- Espaces agricoles
- Espaces urbanisés
- Parcs, jardins et équipements de loisirs

- Limites communales
- l'École Cours d'eau
- Launay Lieu-dit
- + Église

Sources :
 © IGN - BD TOPO 2014, BD Parcellaire 2012, BD ORTHO 2015
 © Parc du Gâtinais français - Inventaire des chemins ruraux 2017

Fond de carte : © IAU laF - MOS 2012

Réalisation : Parc du Gâtinais français 2017 (NG)



Une autre vie s'invente ici

2.2. Tableau des chemins

Nom	Description	Largeur	Source	Visibilité sur photographie aérienne (@IGN – BD ORTHO 2015)	Commentaire visibilité	Longueur (en mètres)
Chemin n° 1 de la Haie des Bruyères	Commence en limite communale avec Videlles au niveau du CR n° 7 de Moigny à Videlles, rencontre le CR n° 4 dit Chemin Vert. Se termine à la route départementale n° 948	2,5 mètres	État de reconnaissance des chemins ruraux du 28 octobre 1907	en partie	Visible au début malgré le couvert forestier mais ensuite difficile à déterminer. Est bien visible au sortir des bois et jusqu'à la fin	2 021
Sentier n° 2 des Mardelas	Commence à la voie communale n° 1, rencontre le CR n° 15 du Vaut. Se termine à la route départementale n° 948	1,30 mètre à 2 mètres	État de reconnaissance des chemins ruraux du 28 octobre 1907	non	Parcelles agricoles. Mais semble facile à ré-ouvrir car il passe entre les champs et non dedans	513
Chemin n° 4 dit Chemin Vert	Commence au CR n° 1 de la Haie des Bruyères, traverse le CR n° 5 de Malicorne, le CR n° 7 de Moigny à Videlles. Se termine au CR n° 26 de la Chapelle Sainte-Anne	3 mètres	État de reconnaissance des chemins ruraux du 28 octobre 1907	oui		1 255
Chemin n° 5 de Malicorne	Commence au niveau des parcelles ZD 48 et ZD 62, traverse le CR n° 4 dit Chemin Vert. Se termine entre les parcelles C 45 et C 51	3 mètres	État de reconnaissance des chemins ruraux du 28 octobre 1907	en partie	Visible au début, puis encore après avoir croisé le CR n° 4 mais plus visible 120 mètres après et jusqu'à la fin (cultures puis bois)	1 192
Chemin n° 7 de Moigny à Videlles	Commence au CR n° 8 de Valfoirolle. Se termine en limite communale avec Videlles	6 à 15 mètres	État de reconnaissance des chemins ruraux du 28 octobre 1907	en partie	Pas visible au départ (cultures), puis visible le long des bois mais après passe complètement en forêt et donc plus visible même si une trace semble se dessiner	925
Chemin n° 8 de Valfoirolle	Commence au bout de la rue goudronnée classée voie communale, au niveau de la rue du Souvenir, traverse le CR n° 4 dit Chemin Vert, rencontre le CR n° 100 dit des Cinq Arpents à Salomon, le CR n° 7 de Moigny à Videlles, le CR n° 101 de la Pierre Rogneuse. Rencontre le CR n° 12 des Carrières de la Pierre Rocheuse, le CR n° 9 de la Folie. Se termine entre les parcelles ZK 23, B 85 et B 482	3 à 7 mètres à partir de la rencontre avec le CR n° 12 des Carrières de la Pierre Rocheuse	État de reconnaissance des chemins ruraux du 28 octobre 1907 modifié par la délibération du 17 mai 1991	en partie	Difficile à interpréter dans les bois	2 245
Chemin n° 9 de la Folie	Commence au CR n° 8 de Valfoirolle. Se termine au CR n° 29 de Launay à Videlles	3 mètres	État de reconnaissance des chemins ruraux du 28 octobre 1907 modifié au cadastre	en partie	Pas visible sur presque toute la longueur (bois) mais visible à la fin sur terrain découvert	794
Chemin n° 10 des Cosses	Commence au CR n° 33 de Grimery, se poursuit en limite communale avec Videlles, rencontre le CR n° 13 de la Ferté-Alais à Moigny. Se termine au CR n° 11 des Caves	1,50 mètre à 3 mètres	État de reconnaissance des chemins ruraux du 28 octobre 1907	oui		948

Chemin n° 11 des Caves	Commence au bout du CR n° 30 des Egreffins au niveau du CR n° 13 de la Ferté-Alais à Moigny, rencontre le CR n° 102 des Bois de Frais-Culs, se poursuit en limite communale de Videlles. Se termine en limite communale avec Videlles	4 mètres	État de reconnaissance des chemins ruraux du 28 octobre 1907	oui		466
Chemin n° 12 des Carrières de la Pierre Rocheuse	Commence au CR n° 8 de Valfoirrolle. Se termine entre les parcelles B 587, B 293 et B 295	5,50 mètres à 8,80 mètres	État de reconnaissance des chemins ruraux du 28 octobre 1907	indéterminé	Secteur boisé	217
Chemin n° 13 de la Ferté-Alais à Moigny	Commence au CR n° 10 des Cosses, s'interrompt à la rencontre du CR n° 11 des Caves et du CR n° 30 des Egreffins. Reprend au CR n° 105 du Bas des Bois de Frais-Culs, rencontre le CR n° 29 de Launay à Videlles, fait un embranchement d'environ 120 mètres. Rencontre le SR n° 106 du Rû d'Eau. Se termine au CR n° 28 de Beurepaire	4 mètres	État de reconnaissance des chemins ruraux du 28 octobre 1907 modifié au cadastre	en partie	Visible au début avant l'interruption, puis jusqu'aux bois ensuite difficile à déterminer	1 700
Chemin n° 14 de la Croix Blanche	Commence dans la rue du Souvenir. Se termine entre les parcelles ZE 33, ZE 34 et ZE 48		Cadastre	en partie	Visible seulement sur une centaine de mètres après champs en place	377
Chemin n° 15 du Vaut	Commence au bout de la rue de la Fontaine Pouteau, au niveau du SR n° 103 du Pré de la Maison Neuve, s'interrompt sur 60 mètres avant de croiser la rue du Verger. Reprend à cette rue, rencontre le CR n° 16 du Vaut à la Maison Neuve. Se termine au SR n° 2 des Mardelas	2 à 3 mètres	État de reconnaissance des chemins ruraux du 28 octobre 1907 modifié par la délibération du 17 mai 1991	en partie	Plus visible après avoir rencontré le CR n° 16 (prairie)	628
Chemin n° 16 du Vaut à la Maison Neuve	Commence à la route départementale n° 948. Se termine au CR n° 15 du Vaut	3 mètres	État de reconnaissance des chemins ruraux du 28 octobre 1907	oui		141
Chemin n° 17 de l'Abîme du Vaut	Commence au bout de la rue du Verger, rencontre le CR n° 15 du Vaut. Se termine dans la parcelle AB 447	3 mètres	État de reconnaissance des chemins ruraux du 28 octobre 1907	en partie	Visible que sur les 40 premiers mètres (pour aller à l'habitation), plus visible ensuite	124
Chemin n° 18 du Lavoir	Commence au niveau du chemin du Moutonnier, traverse le ruisseau du Moulin Gaufin. Se termine au niveau de la parcelle AC 358, avant l'école au niveau de l'ancien lavoir communal	3 mètres jusqu'au ruisseau puis 1,30 mètre	État de reconnaissance des chemins ruraux du 28 octobre 1907	oui		135
Sentier n° 20 du Putard	Commence au niveau de la route départementale n° 948 puis se sépare en deux branches. La première aboutit sur le chemin du Moutonnier devenu voie communale, la seconde aboutit entre les parcelles AC 254, AC 255 et AC 264	1 mètre	État de reconnaissance des chemins ruraux du 28 octobre 1907	indéterminé	Du fait de sa faible largeur, il est difficilement visible entre les maisons	231
Sentier n° 22 de la Grille	Commence à la rue des Ecoliers. Se termine à la rue de Verdun	1.30 mètre	État de reconnaissance des chemins ruraux du 28 octobre 1907 modifié au cadastre	oui		134

Chemin n° 25 de Moigny à Launay	Commence au niveau du CR n° 104 de la Haute Borne, rencontre le SR n° 37 de la Vieille Vigne, le CR n° 35 du Puits de Launay. Se termine au CR n° 29 de Launay à Videlles	4 mètres	État de reconnaissance des chemins ruraux du 28 octobre 1907	en partie	Visible au début mais après secteur boisé cependant on semble distinguer le chemin	1 896
Chemin n° 26 de la Chapelle Sainte-Anne	Commence au bout du chemin de la Chapelle Sainte-Anne devenu voie communale sur cette portion, rencontre le CR n° 4 dit Chemin Vert et au même endroit le CR n° 104 de la Haute Borne, rencontre le CR n° 100 des Cinq Arpents à Salomon. Rencontre le CR n° 101 de la Pierre Rogneuse, rencontre le SR n° 36 du Puits de Launay puis le CR n° 35 du Puits de Launay, rencontre le CR n° 28 de Beurepaire, le SR n° 34 de Sainte-Anne. Se termine au CR n° 29 de Launay à Videlles	4 mètres	État de reconnaissance des chemins ruraux du 28 octobre 1907	oui		2 467
Chemin n° 28 de Beurepaire	Commence au CR n° 26 de la Chapelle Sainte-Anne, fait un embranchement d'une cinquantaine de mètres de long, rencontre le CR n° 13 de la Ferté-Alais à Moigny. Se termine au CR n° 101 des Cinq Arpents à Salomon	3 mètres	État de reconnaissance des chemins ruraux du 28 octobre 1907 modifié au cadastre	en partie	Visible à la toute fin, avant secteur boisé mais semble être visible	801
Chemin n° 29 de Launay à Videlles	Commence à la voie communale n° 3 (route de Boutigny), rencontre le CR n° 107 des Rimberts, le CR n° 25 de Moigny à Launay, le CR n° 26 de la Chapelle Sainte-Anne et au même endroit le CR n° 31 de la Roue. Traverse le CR n° 13 de la Ferté-Alais à Moigny. Se termine au CR n° 9 de la Folie	De 5 à 7 mètres	État de reconnaissance des chemins ruraux du 28 octobre 1907	oui		2 566
Chemin n° 30 d'Egreffin	Commence à la rencontre du CR n° 11 des Caves et du CR n° 13 de la Ferté-Alais à Moigny. Se termine au CR n° 31 de la Roue	4 mètres	État de reconnaissance des chemins ruraux du 28 octobre 1907	oui		810
Chemin n° 31 de la Roue	Commence au CR n° 33 de Grimery, rencontre le CR n° 30 d'Egreffin. Se termine à la rencontre du CR n° 26 de la Chapelle Sainte-Anne et du CR n° 29 de Launay à Videlles	4 mètres	État de reconnaissance des chemins ruraux du 28 octobre 1907	oui		771
Chemin n° 33 de Grimery	Commence à la route départementale n° 105, se poursuit en limite communale avec Milly-la-Forêt, rencontre le CR n° 63 des Longues Raies, le CR n° 108 d'Armont, traverse la voie communale n° 3 (route de Boutigny). Se poursuit en limite communale avec Boutigny-sur-Essonne, rencontre le CR n° 107 des Rimberts, le CR n° 31 de la Roue. Se termine au CR n° 10 des Cosses	2,50 mètres	État de reconnaissance des chemins ruraux du 28 octobre 1907	oui		4 106

Sentier n° 34 de Sainte-Anne	Commence au CR n° 26 de la Chapelle Sainte-Anne. Se termine au CR n° 35 du Puits de Launay	1,30 mètre	État de reconnaissance des chemins ruraux du 28 octobre 1907	indéterminé	Secteur boisé	371
Chemin n° 35 du Puits de Launay	Commence au CR n° 25 de Moigny à Launay, rencontre le SR n° 34 de Sainte-Anne. Se termine au CR n° 26 de la Chapelle Sainte-Anne	4 mètres	État de reconnaissance des chemins ruraux du 28 octobre 1907	oui		190
Sentier n° 36 du Puits de Launay	Commence au CR n° 26 de la Chapelle Sainte-Anne. Se termine entre les parcelles L 328, L 329 et L 678	1,30 mètre	État de reconnaissance des chemins ruraux du 28 octobre 1907	non	Secteur boisé puis prairie	133
Sentier n° 37 de la Vieille Vigne	Commence au CR n° 25 de Moigny à Launay. Se termine au CR n° 40 de Tartibois	1,50 mètre	État de reconnaissance des chemins ruraux du 28 octobre 1907	indéterminé	Secteur boisé	404
Chemin n° 38 de la Roche Grenolet	Commence au CR n° 40 de Tartibois. Se termine au CR n° 104 de la Haute Borne	3 mètres	État de reconnaissance des chemins ruraux du 28 octobre 1907	non	Culture agricole en place	314
Chemin n° 39 de la Pointe à Judas	Commence au CR n° 40 de Tartibois, face au CR n° 38 de la Roche Grenolet. Se termine au CR n° 45 de la Vallée	3 mètres	État de reconnaissance des chemins ruraux du 28 octobre 1907	indéterminé	On le distingue au départ à travers la prairie mais le tracé n'est pas net, puis après secteur boisé, plus visible	464
Chemin n° 40 de Tartibois	Commence au bout du chemin de Tartibois classé voie communale sur cette portion, rencontre le CR n° 104 de la Haute Borne, rencontre au même endroit le CR n° 38 de la Roche Grenolet et le CR n° 39 de la Pointe à Judas. Rencontre le SR n° 37 de la Vieille Vigne. Se termine entre les parcelles I 2, Q 873 et Q 886	2 à 3 mètres	État de reconnaissance des chemins ruraux du 28 octobre 1907 modifié par la délibération du 17 mai 1991	en partie	Secteur boisé à la fin, difficile à voir	1 606
Chemin n° 43 dit Voirie de Saint-Denis	Commence au bout de l'allée Saint-Denis (voie communale). Se termine sur la voie communale n° 3 (route de Boutigny)	3 mètres	État de reconnaissance des chemins ruraux du 28 octobre 1907 modifié au cadastre	indéterminé	Le chemin fait le tour d'un petit bois, il n'est donc pas visible s'il existe car il passe en lisière de ce bois	536
Chemin n° 45 de la Vallée	Commence au CR n° 104 de la Haute Borne, rencontre le CR n° 39 de la Pointe à Judas. Se termine entre les parcelles I 2, P 517 et Q 774	3 mètres	État de reconnaissance des chemins ruraux du 28 octobre 1907	en partie	Visible au départ puis après secteur boisé, n'est plus visible	1 146
Sentier n° 50 des Ruelles	Commence à la rue de Bordeaux, fait une branche qui se termine entre les parcelles AC 706, AC 722 et AC 714. Se termine à la rue Adonis Rousseau	1,35 mètre	État de reconnaissance des chemins ruraux du 28 octobre 1907 modifié au cadastre	oui		187
Sentier n° 51 de Jarcy	Commence au bout de la rue qui donne sur la route départementale n° 948 (sente de Jarcy). Se termine rue de Bordeaux	1,30 mètre	État de reconnaissance des chemins ruraux du 28 octobre 1907	oui		88
Sentier n° 52 du Moulin Gaufin	Commence à la route départementale n° 948, rencontre le SR n° 53 des Courtils de la Ville. Se termine rue du Moulin	1,30 mètre	État de reconnaissance des chemins ruraux du 28 octobre 1907	indéterminé	Globalement visible entre les maisons mais une vérification terrain serait nécessaire	266
Sentier n° 53 des Courtils de la Ville	Commence à la route départementale n° 948, rencontre le sentier des Courtils de la Ville classé voie communale sur cette portion. Se termine au SR n° 52 du Moulin Gaufin	1,30 mètre	État de reconnaissance des chemins ruraux du 28 octobre 1907 modifié par la délibération du 17 mai 1991	en partie	Visible jusqu'au sentier des Courtils de la Ville (partie communale), on ne le distingue qu'après	318

Chemin n° 55 de Belle Vue	Commence à la voie communale n° 3 (route de Boutigny). Se termine entre les parcelles O 128, O 126, O 160 et O 158	3 mètres	État de reconnaissance des chemins ruraux du 28 octobre 1907	en partie	Bien visible jusqu'aux bois	272
Chemin n° 56 du Larry	Commence au CR n° 109 de l'ancienne route de Boutigny, rencontre le SR n° 57 de Jarcy. Se termine sur la voie communale n° 3 (route de Boutigny)	2 mètres	État de reconnaissance des chemins ruraux du 28 octobre 1907 modifié au cadastre	en partie	Pas vraiment visible au début, puis secteur boisé mais on semble suivre sa trace et visible à la fin en terrain découvert	647
Sentier n° 57 de Jarcy	Commence à la voie communale n° 3 (route de Boutigny). Se termine au CR n° 56 du Larry	1,30 mètre	État de reconnaissance des chemins ruraux du 28 octobre 1907	indéterminé	Secteur boisé	187
Chemin n° 58 du Cassis	Commence au CR n° 64 de Milly à la Ferté-Alais. Se termine au CR n° 59 du Montoir de Maisse	3 mètres	État de reconnaissance des chemins ruraux du 28 octobre 1907 modifié au cadastre	en partie	Visible jusqu'à la partie boisée	581
Chemin n° 59 du Montoir de Maisse	Commence à la voie communale n° 3 (route de Boutigny), fait une branche qui rejoint aussi la voie communale n° 3, rencontre le CR n° 58 du Cassis. Se termine au CR n° 62 de Maisse à Moigny	3 mètres	État de reconnaissance des chemins ruraux du 28 octobre 1907	indéterminé	Secteur boisé	520
Sentier n° 61 des Roches Guias	Commence au CR n° 59 du Montoir de Maisse. Se termine entre les parcelles O 1573 et O 34	1,30 mètre	État de reconnaissance des chemins ruraux du 28 octobre 1907	indéterminé	Secteur boisé	96
Chemin n° 62 de Maisse à Moigny	Commence au bout du CR n° 59 du Montoir de Maisse. Se termine sur le CR n° 64 de la Ferté-Alais à Milly	3 mètres	État de reconnaissance des chemins ruraux du 28 octobre 1907 modifié au cadastre	indéterminé	Secteur boisé	186
Chemin n° 63 des Longues Raies	Commence au CR n° 33 de Grimery, rencontre le CR n° 110 du Bas d'Armont. Se termine entre les parcelles ZC 53, ZC 56 et G 6	3 mètres	État de reconnaissance des chemins ruraux du 28 octobre 1907	oui		580
Chemin n° 64 de la Ferté-Alais à Milly	Commence sur la voie communale n° 3 (route de Boutigny), rencontre le CR n° 109 de l'ancienne route de Boutigny, le CR n° 58 du Cassis, le CR n° 108 d'Armont, le CR n° 110 du Bas d'Armont, le CR n° 62 de Maisse à Moigny, le CR n° 67 du Champ de Perdrix, le CR n° 65 des Grouettes, le SR n° 111 des Terres de Beauregard, rencontre à deux reprises le CR n° 79 des Renouardes, le CR n° 80 de Contraguéret, le SR n° 81, le CR n° 96 des Roches Mérienne. Se termine sur le CR n° 98 dit Voirie aux Genêts	De 4 à 10 mètres	État de reconnaissance des chemins ruraux du 28 octobre 1907 modifié au cadastre	en partie	N'existe pas sur une petite portion au niveau du CR n° 79 et n'est plus visible sur la fin (après le CR n° 95), secteur boisé	2 689
Chemin n° 65 des Grouettes	Commence sur le CR n° 64 de la Ferté-Alais à Milly. Se termine sur le CR n° 98 dit Voirie aux Genêts	3 mètres	État de reconnaissance des chemins ruraux du 28 octobre 1907	oui		696
Sentier n° 66 de la Gorge au Lée	Commence sur le CR n° 59 du Montoir de Maisse. Se termine sur le CR n° 67 du Champ de Perdrix	1,30 mètre à 2 mètres	État de reconnaissance des chemins ruraux du 28 octobre 1907	indéterminé	Secteur boisé	463

Chemin n° 67 du Champ de Perdrix	Commence au CR n° 64 de la Ferté-Alais à Milly, rencontre le SR n° 66 de la Gorge au Lée. Se termine au CR n° 68 des Gros Mahaux, au niveau du CR n° 69 de la Guette	4 mètres jusqu'au SR n° 66 puis 3 mètres	État de reconnaissance des chemins ruraux du 28 octobre 1907	en partie	Visible au départ puis secteur boisé mais visible à nouveau à la fin	729
Chemin n° 68 des Gros Mahaux	Commence au bout du CR n° 67 du Champ de Perdrix. Se termine au chemin des Gros Mahaux (partie classée voie communale)	3 mètres	État de reconnaissance des chemins ruraux du 28 octobre 1907 modifié par la délibération du 17 mai 1991	en partie	Bien visible au début malgré le secteur boisé mais ensuite on perd le tracé	753
Chemin n° 69 de la Guette	Commence au bout du CR n° 67 du Champ de Perdrix, rencontre le SR n° 71 des Ganots. Se termine sur le sentier de la Guette (partie devenue voie communale)	3 mètres	État de reconnaissance des chemins ruraux du 28 octobre 1907 modifié par la délibération du 17 mai 1991	en partie	Bien visible au départ mais secteur boisé ensuite	896
Sentier n° 71 des Ganots	Commence au CR n° 69 de la Guette, se sépare en deux branches. La première aboutit sur le CR n° 78 des Terres de Beauregard, la seconde sur le SR n° 72 des Pleuts	1,30 mètre	État de reconnaissance des chemins ruraux du 28 octobre 1907	indéterminé	Secteur boisé	612
Sentier n° 72 des Pleuts	Commence au CR n° 74 de Beauregard, rencontre le SR n° 71 des Ganots. Se termine sur la rue Adonis Rousseau	1,30 mètre	État de reconnaissance des chemins ruraux du 28 octobre 1907	non	Le sentier n'est pas visible et passe même entre deux maisons, sur un parking à la fin	512
Chemin n° 74 de Beauregard	Commence au SR n° 72 des Pleuts, au bout du CR n° 78 des Terres de Beauregard. Se termine au bout du chemin de Beauregard devenu voie communale sur cette portion	5 mètres	État de reconnaissance des chemins ruraux du 28 octobre 1907 modifié par la délibération du 17 mai 1991	oui		194
Sentier n° 75 des Murs	Commence au CR n° 78 des Terres de Beauregard. Se termine entre les parcelles ZI 97, ZI 140 et ZI 4	1 mètre	État de reconnaissance des chemins ruraux du 28 octobre 1907 modifié au cadastre	indéterminé	Secteur boisé	133
Chemin n° 76 de la Vallée Aubert	Commence sur le CR n° 78 des Terres de Beauregard. Se termine sur le CR n° 78 des Terres de Beauregard	3 mètres	État de reconnaissance des chemins ruraux du 28 octobre 1907	indéterminé	Secteur boisé	555
Chemin n° 77 des Carrières	Commence sur le CR n° 78 des Terres de Beauregard. Se termine entre les parcelles O 358, O 359 et O 369	3 mètres	État de reconnaissance des chemins ruraux du 28 octobre 1907	indéterminé	Secteur boisé	162
Chemin n° 78 des Terres de Beauregard	Commence au bout du CR n° 74 de Beauregard, rencontre le SR n° 72 des Pleuts, le SR n° 75 des Murs, le SR n° 71 des Ganots, le CR n° 76 de la Vallée Aubert à deux reprises. Rencontre le CR n° 77 des Carrières, le SR n° 111 des Terres de Beauregard. Se termine entre les parcelles O 466, O 467 et O 503	3 mètres	État de reconnaissance des chemins ruraux du 28 octobre 1907	en partie	Visible jusqu'aux derniers 240 mètres (secteur boisé)	1 023
Chemin n° 79 des Renouardes	Commence au CR n° 64 de la Ferté-Alais à Milly, au niveau du SR n° 111 des Terres de Beauregard. Se termine sur le CR n° 64 de la Ferté-Alais à Milly	6 mètres	État de reconnaissance des chemins ruraux du 28 octobre 1907	oui		177

Chemin n° 80 de Contraguéret	Commence au CR n° 64 de la Ferté-Alais à Milly, rencontre le SR n° 81 dit premier de Contraguéret puis le SR n° 83 dit second de Contraguéret. Se termine au CR n° 98 dit Voirie des Genêts	3 mètres	État de reconnaissance des chemins ruraux du 28 octobre 1907 modifié au cadastre	oui		451
Sentier n° 81 dit premier de Contraguéret	Commence au CR n° 80 de Contraguéret. Se termine entre les parcelles ZI 47, ZI 73 et ZI 76	1,30 mètre	État de reconnaissance des chemins ruraux du 28 octobre 1907 modifié au cadastre	non	Champs en place	73
Sentier n° 83 dit second de Contraguéret	Commence au CR n° 80 de Contraguéret. Se termine entre les parcelles ZI 54, ZI 68, ZI 69 et ZI 70	1,30 mètre	État de reconnaissance des chemins ruraux du 28 octobre 1907 modifié au cadastre	non	Champs en place	96
Chemin n° 85 de Malabry	Commence au bout du chemin de Malabry devenu voie communale sur cette portion, rencontre le CR n° 95 des Grands Bouilins, traverse le CR n° 64 de la Ferté-Alais à Milly. Se termine sur le CR n° 98 dit Voirie des Genêts	5 mètres	État de reconnaissance des chemins ruraux du 28 octobre 1907 modifié par la délibération du 17 mai 1991	oui		1 119
Chemin n° 88 du Moulin de la Maitrise	Commence au bout de l'impasse de la route de la Maitrise. Se termine en limite communale avec Milly-la-Forêt	3 mètres	État de reconnaissance des chemins ruraux du 28 octobre 1907 modifié par la délibération du 17 mai 1991	indéterminé	Secteur boisé	73
Chemin n° 89 de Moigny à Milly	Commence au bout de la rue de Cochet, rencontre le CR n° 90 de Saint-Marc, le CR n° 99 des Bois de Cochet. Se termine sur le CR n° 98 dit Voirie des Genêts	De 6 mètres à 9 mètres	État de reconnaissance des chemins ruraux du 28 octobre 1907	oui		797
Chemin n° 90 de Saint-Marc	Commence au CR n° 89 de Moigny à Milly, rencontre le CR n° 91 dit premier des Prés de Cochet puis le CR n° 92 dit second des Prés de Cochet. Se termine sur le CR n° 99 des Bois de Cochet	3 mètres	État de reconnaissance des chemins ruraux du 28 octobre 1907	indéterminé	Secteur boisé	539
Chemin n° 91 dit premier des Prés de Cochet	Commence au CR n° 90 de Saint-Marc. Se termine entre les parcelles F 1437, F 358 et F 326	3 mètres	État de reconnaissance des chemins ruraux du 28 octobre 1907	non	Prairie en place	68
Chemin n° 92 dit second des Prés de Cochet	Commence au CR n° 90 de Saint-Marc. Se termine entre les parcelles F 357, F 358 et F 347	3 mètres	État de reconnaissance des chemins ruraux du 28 octobre 1907	non	Prairie en place	52
Chemin n° 93 des Vauluisants	Commence au bout du chemin du Vauluisant devenu voie communale sur cette portion, rencontre le CR n° 94 des Roches au Seigneur. Se termine entre les parcelles F 1122, F 143 et F 82	3 mètres	État de reconnaissance des chemins ruraux du 28 octobre 1907 modifié par la délibération du 17 mai 1991	en partie	Visible au départ mais ensuite secteur boisé	386
Chemin n° 94 des Roches au Seigneur	Commence au bout du chemin du Vauluisant devenu voie communale sur cette portion, rencontre le CR n° 93 des Vauluisants, le CR n° 95 des Grands Bouilins. Se termine entre les parcelles F 1156, F 1152, F 712 et F 1192	3 mètres	État de reconnaissance des chemins ruraux du 28 octobre 1907	en partie	Visible au départ mais ensuite secteur boisé trop dense	595

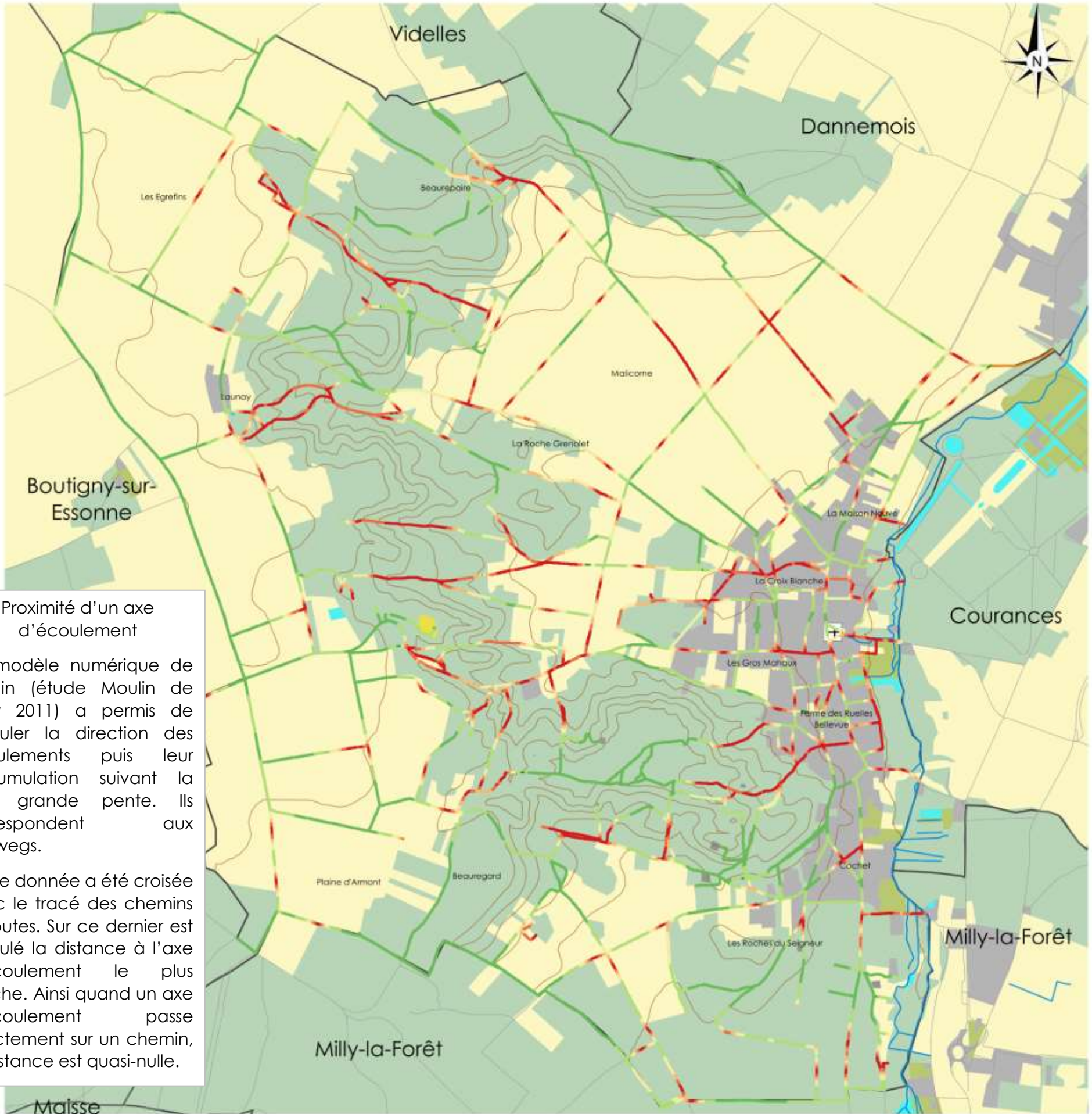
Chemin n° 95 des Grands Boulins	Commence au CR n° 85 de Malabry et s'interrompt entre les parcelles ZI 40, F 720 et F 722. Reprend entre les parcelles F 1150, F 973, F 974 et F 987	3 mètres	État de reconnaissance des chemins ruraux du 28 octobre 1907 modifié au cadastre	en partie	La première partie est à peu près visible mais pas la seconde (secteur boisé)	620
Chemin n° 96 des Roches Mérienne	Commence au CR n° 64 de la Ferté-Alais à Milly. Se termine au CR n° 98 dit Voirie des Genêts	3 mètres	État de reconnaissance des chemins ruraux du 28 octobre 1907	en partie	Le départ est visible mais secteur boisé donc la suite du chemin ne se distingue pas clairement	148
Chemin n° 97 des Bois du Tillet	Commence sur le CR n° 98 dit Voirie des Genêts. Se termine entre les parcelles F 1182, F 1183 et F 1215	2 mètres	État de reconnaissance des chemins ruraux du 28 octobre 1907	indéterminé	Secteur boisé	576
Chemin n° 98 dit Voirie des Genêts	Commence sur le CR n° 33 de Grimery, rencontre le CR n° 65 des Grouettes, le CR n° 80 de Contraguéret, le CR n° 85 de Malabry, le CR n° 96 des Roches Mérienne, le CR n° 64 de la Ferté-Alais à Milly, le CR n° 97 des Bois du Tillet. Se termine au CR n° 89 de Moigny à Milly	2,50 mètres	État de reconnaissance des chemins ruraux du 28 octobre 1907	indéterminé	Globalement peu visible (secteur boisé), on l'aperçoit par moments sur terrain découvert mais pas forcément exactement là où il devrait être d'après le cadastre	2 906
Chemin n° 99 des Bois de Cochet	Commence sur le CR n° 89 de Moigny à Milly. Se termine sur le CR n° 90 de Saint-Marc	2 mètres	État de reconnaissance des chemins ruraux du 28 octobre 1907	indéterminé	Secteur boisé	153
Chemin n° 100 des Cinq Arpents à Salomon	Commence au CR n° 8 de Valfoirolle. Se termine au CR n° 26 de la Chapelle Sainte-Anne		Cadastre	oui		754
Chemin n° 101 de la Pierre Rogneuse	Commence au CR n° 8 de Valfoirolle, rencontre le CR n° 28 de Beaurepaire. Se termine au CR n° 26 de la Chapelle Sainte-Anne		Cadastre	oui		900
Chemin n° 102 des Bois de Frais-Culs	Commence au CR n° 11 des Caves, rencontre le CR n° 105 du Bas des Bois de Frais-Culs. Se termine au CR n° 29 de Launay à Videlles		Cadastre	oui		416
Sentier n° 103 du Pré de la Maison Neuve	Commence au bout de la Ruelle Pouteau, une seconde branche part du CR n° 15 du Vaut. La première branche se termine entre les parcelles AB 187 et AB 175. La seconde branche se termine entre les parcelles AB 185 et AB 225		Cadastre	non	Jardins en place	187
Chemin n° 104 de la Haute Borne	Commence au bout du CR n° 4 dit Chemin Vert, rencontre le CR n° 25 de Moigny à Launay, le CR n° 38 de la Roche Grenolet, traverse le CR n° 40 de Tartibois, rencontre le CR n° 45 de la Vallée. Se termine sur la voie communale n° 3 (route de Boutigny)		Cadastre	oui		760
Chemin n° 105 du Bas des Bois de Frais-Culs	Commence au CR n° 102 des Bois de Frais Culs, rencontre le CR n° 13 de la Ferté-Alais à Moigny. Se termine sur le CR n° 29 de Launay à Videlles		Cadastre	en partie	Visible jusqu'au CR n° 13, secteur boisé ensuite	467
Sentier n° 106 du Rû d'Eau	Commence au CR n° 13 de la Ferté-Alais à Moigny. Se termine au CR n° 112 dit Chanigot		Cadastre	indéterminé	Secteur boisé mais pas non plus visible dans les parties à découvert	468

Chemin n° 107 des Rimberts	Commence au CR n° 33 de Grimery. Se termine au CR n° 29 de Launay à Videlles		Cadastre	non	Champs en place	342
Chemin n° 108 d'Armont	Commence au CR n° 33 de Grimery. Se termine au CR n° 64 de la Ferté-Alais à Milly		Cadastre	oui		461
Chemin n° 109 de l'ancienne route de Boutigny	Commence au CR n° 64 de la Ferté-Alais à Milly, au niveau de la voie communale n° 3, coupe celle-ci au niveau du SR n° 57 de Jarcy, rencontre le CR n° 56 du Larry. Se termine sur la voie communale n° 3 (route de Boutigny)		Cadastre	en partie	Visible jusqu'à couper la voie communale n° 3, après difficile à dire car chemin en lisière de bois	455
Chemin n° 110 du bas d'Armont	Commence au CR n° 64 de la Ferté-Alais à Milly. Se termine sur le CR n° 63 des Longues Raies		Cadastre	oui		122
Sentier n° 111 des Terres de Beauregard	Commence au CR n° 78 des Terres de Beauregard. Se termine à la rencontre du CR n° 64 de la Ferté-Alais à Milly et du CR n° 79 des Renouardes		Cadastre	oui		135
Chemin n° 112 dit Chanigot	Commence au CR n° 28 de Beaurepaire, rencontre le SR n° 106 du Rû d'Eau. Se termine entre les parcelles B 900, B 694 et ZE 13		Cadastre	en partie	Visible au départ mais le tracé réel diffère un peu du cadastre, plus visible sur les 80 derniers mètres	253
Chemin n° 113 de la ruelle Pouteau	Commence à la rue de la Fontaine Pouteau. Se termine sur le chemin du Moutonnier devenu voie communale		Cadastre	oui		67
Sentier n° 114 du Pré aux Ruelles	Commence au bout de la rue du Pré aux Ruelles. Se termine sur le sentier de la Roche Notre-Dame devenu voie communale		Cadastre	oui		54
Chemin n° 115 du Fond de Beaurepaire	Commence au CR n° 13 de la Ferté-Alais à Moigny. Se termine entre les parcelles B 644, B 648 et B 920		Cadastre	indéterminé	Secteur boisé	135
Chemin n° 116 du Bois de la Roue	Commence au CR n° 31 de la Roue. Se termine au CR n° 29 de Launay à Videlles		Cadastre	oui		284

3. Cartographie des enjeux liés aux chemins ruraux

Le risque ruissellement

INTENSITÉ DU RISQUE RUISSELLEMENT SUR LES CHEMIN ET ROUTES



Proximité d'un axe d'écoulement

Un modèle numérique de terrain (étude Moulin de Lucy 2011) a permis de calculer la direction des écoulements puis leur accumulation suivant la plus grande pente. Ils correspondent aux thalwegs.

Cette donnée a été croisée avec le tracé des chemins et routes. Sur ce dernier est calculé la distance à l'axe d'écoulement le plus proche. Ainsi quand un axe d'écoulement passe exactement sur un chemin, la distance est quasi-nulle.

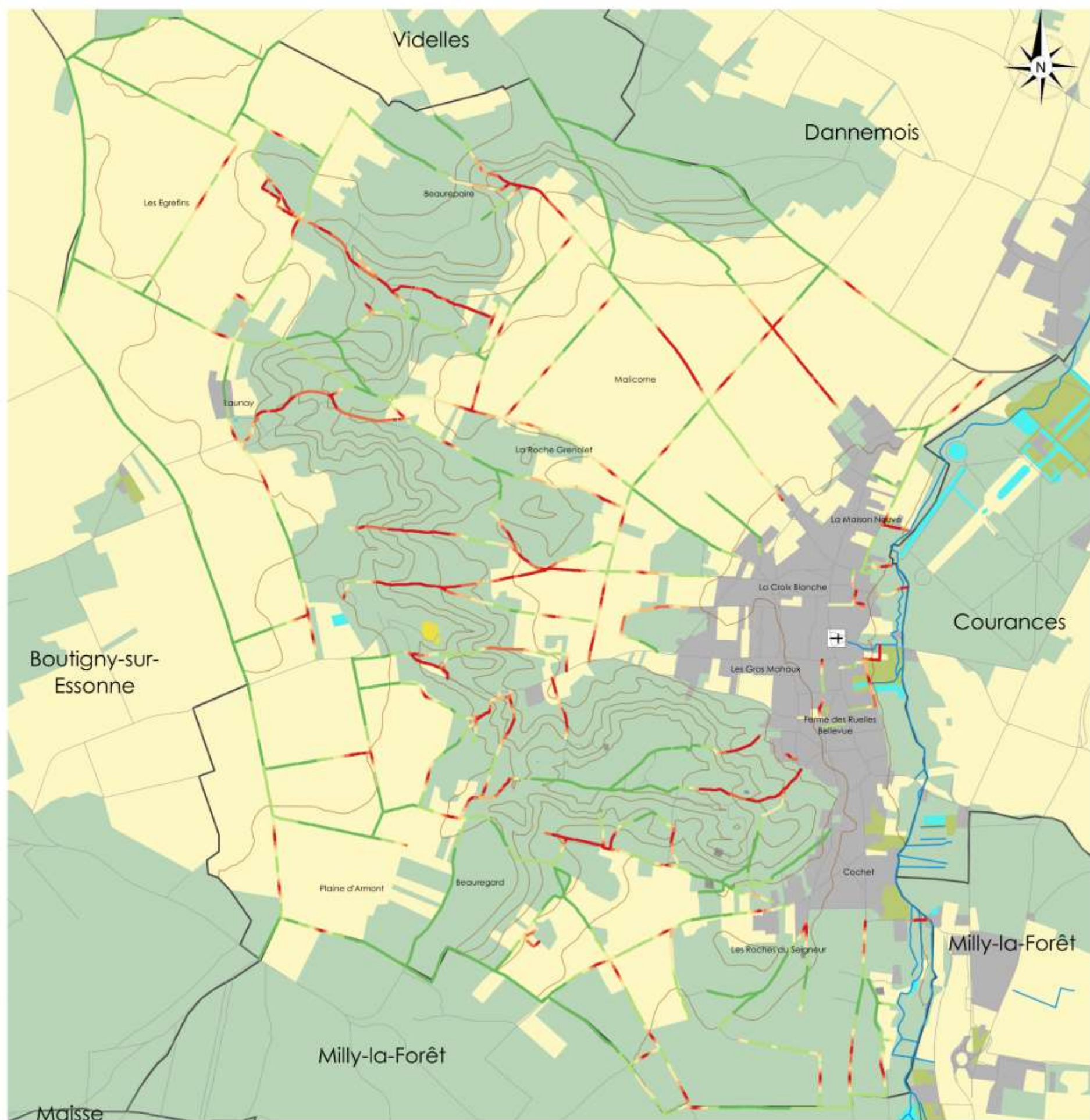
Maisse
Légende

<ul style="list-style-type: none"> □ Limites communales Cours d'eau Launay Lieu-dit ⊕ Église — Courbes de niveau (pas de 10 mètres) — Autres chemins et routes 	<p>Mode d'occupation du sol</p> <ul style="list-style-type: none"> Eau, marais et zones humides naturelles et artificielles Carrières, sablières Espaces forestiers Espaces agricoles Espaces urbanisés Parcs, jardins et équipements de loisirs 	<p>Proximité d'un axe d'écoulement (risque ruissellement)</p> <ul style="list-style-type: none"> Moins de 10 mètres 10 à 20 mètres 20 à 30 mètres 30 à 40 mètres 40 à 50 mètres 50 à 100 mètres Plus de 100 mètres
---	--	--

Sources :
 © IGN - BD TOPO 2014, BD Parcellaire 2012, BD ORTHO 2015, MNT 10 m.
 © Parc du Gâtinais français - Inventaire des chemins ruraux 2017, Étude ruissellement 2012
 Fond de carte : © IAU IdF - MOS 2012
 Réalisation : Parc du Gâtinais français 2017 (NG)

Le risque ruissellement

INTENSITÉ DU RISQUE RUISSellement SUR LES CHEMINS RURAUX



Maisse

Légende

<ul style="list-style-type: none"> □ Limites communales Cours d'eau Lieu-dit Église Courbes de niveau (pas de 10 mètres) Autres chemins et routes 	<p>Mode d'occupation du sol</p> <ul style="list-style-type: none"> Eau, marais et zones humides naturelles et artificielles Carrières, sablières Espaces forestiers Espaces agricoles Espaces urbanisés Parcs, jardins et équipements de loisirs 	<p>Proximité d'un axe d'écoulement (risque ruissellement)</p> <ul style="list-style-type: none"> Moins de 10 mètres 10 à 20 mètres 20 à 30 mètres 30 à 40 mètres 40 à 50 mètres 50 à 100 mètres Plus de 100 mètres
--	--	--

Sources :
 © IGN - BD TOPO 2014, BD Parcellaire 2012, BD ORTHO 2015, MNT 10 m.
 © Parc du Gâtinais français - Inventaire des chemins ruraux 2017, Étude ruissellement 2012

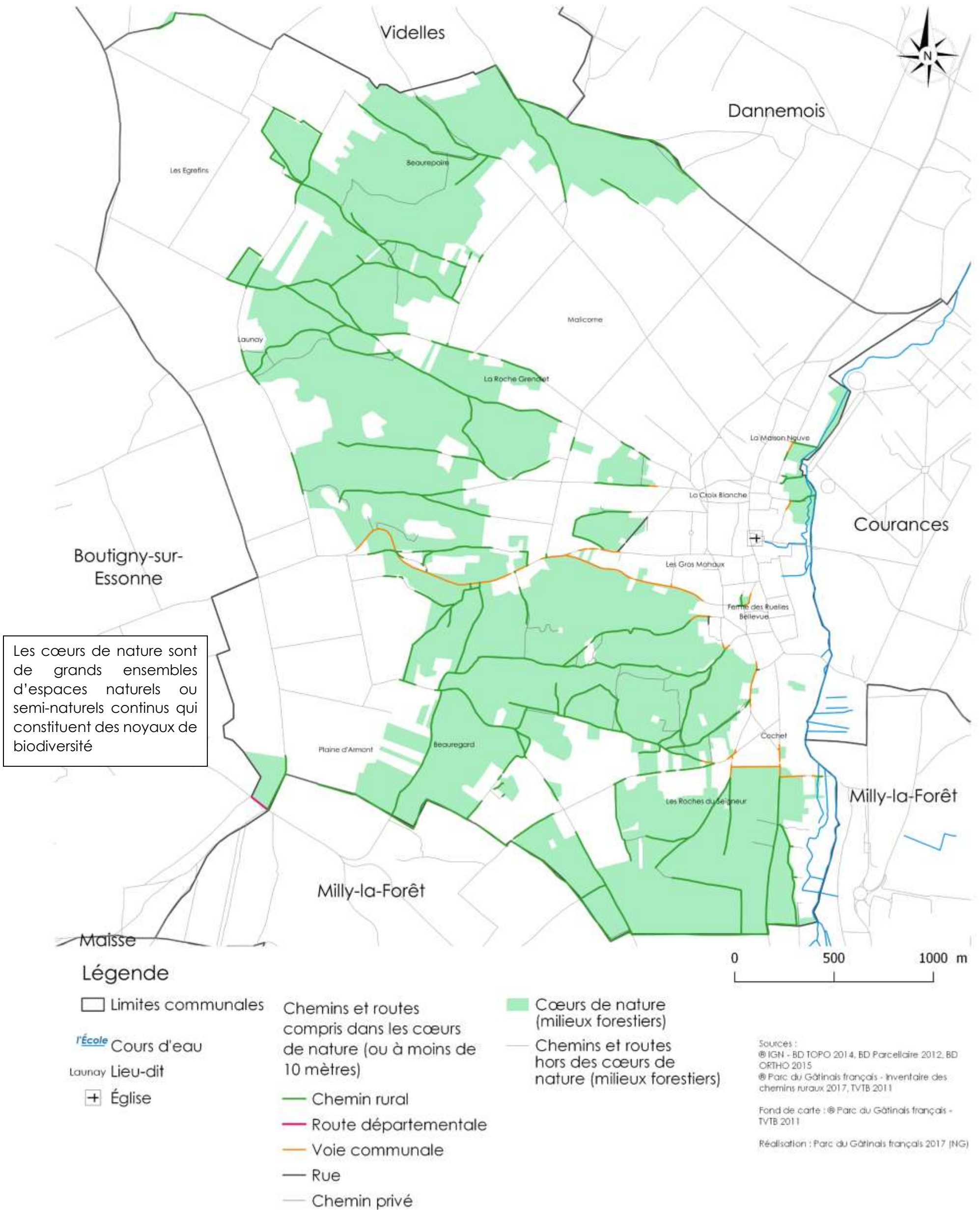
Fond de carte : © IAU IdF - MOS 2012

Réalisation : Parc du Gâtinais français 2017 (NG)

3.2. La biodiversité

3.2.1. Chemins et routes compris dans les cœurs de la nature de la Trame Verte

La biodiversité CHEMINS ET ROUTES DES MILIEUX FORESTIERS



La biodiversité

CHEMINS ET ROUTES DES PELOUSE SÈCHES ET DES LANDES



Légende

- Limites communales
- Cours d'eau
- Launay Lieu-dit
- ✚ Église
- Chemins et routes compris dans les cœurs de nature (ou à moins de 10 mètres)
- Chemin rural
- Route départementale
- Voie communale
- Rue
- Chemin privé

- Cœurs de nature (pelouses sèches et landes)
- Chemins et routes hors des cœurs de nature (pelouses sèches et landes)

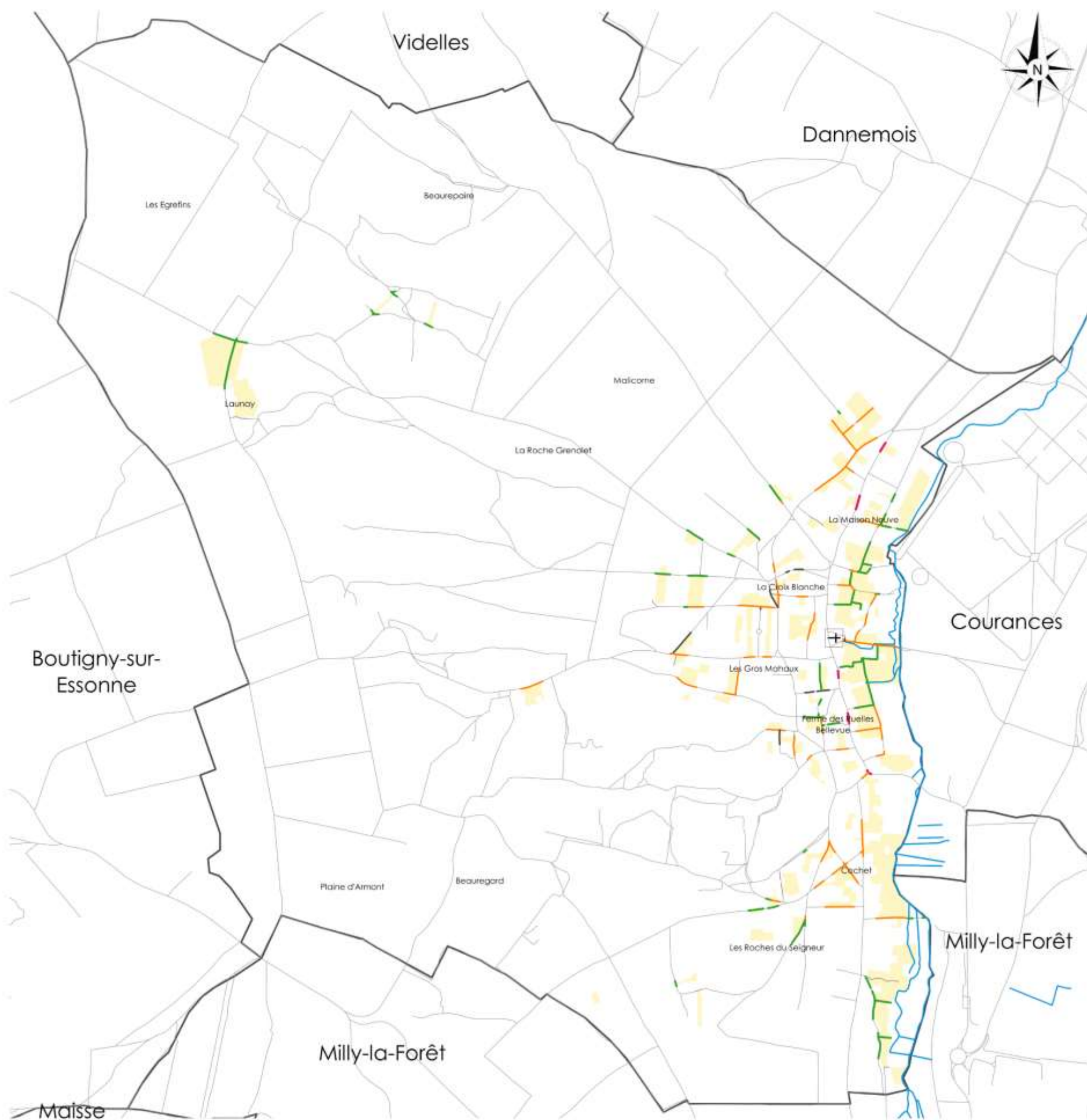
Sources :
 © IGN - BD TOPO 2014, BD Parcellaire 2012, BD ORTHO 2015
 © Parc du Gâtinais français - Inventaire des chemins ruraux 2017, TVTB 2011

Fond de carte : © Parc du Gâtinais français - TVTB 2011

Réalisation : Parc du Gâtinais français 2017 (NG)

La biodiversité

CHEMINS ET ROUTES DES MILIEUX OUVERTS



Légende

□ Limites communales

Cours d'eau

Launay Lieu-dit

Église

Chemins et routes
compris dans les cœurs
de nature (ou à moins de
10 mètres)

Chemin rural

Route départementale

Voie communale

Rue

Chemin privé

Cœurs de nature
(milieux ouverts)

Chemins et routes
hors des cœurs de
nature (milieux ouverts)

Sources :
© IGN - BD TOPO 2014, BD Parcellaire 2012, BD
ORTHO 2015
© Parc du Gâtinais français - inventaire des
chemins ruraux 2017, TVTB 2011

Fond de carte : © Parc du Gâtinais français -
TVTB 2011

Réalisation : Parc du Gâtinais français 2017 (NG)

La biodiversité

CHEMINS ET ROUTES DES MILIEUX À CARACTÈRE HUMIDE



Légende

□ Limites communales

Cours d'eau

Launay Lieu-dit

Église

Chemins et routes
compris dans les cœurs
de nature (ou à moins de
10 mètres)

Chemin rural

Route départementale

Voie communale

Rue

Chemin privé

Cœurs de nature
(milieux à
caractère humide)

Chemins et routes
hors des cœurs de
nature (milieux à
caractère humide)

Sources :

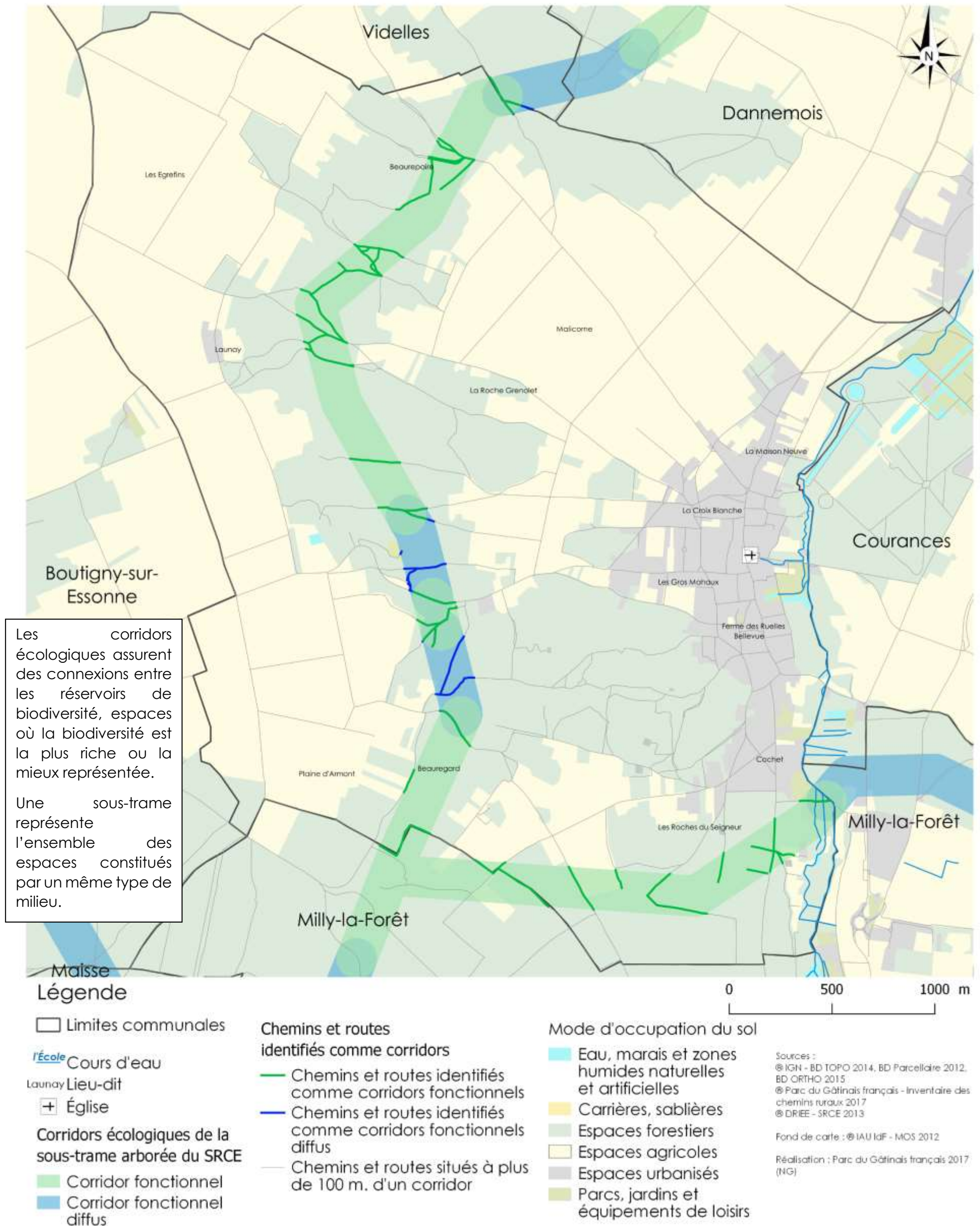
© IGN - BD TOPO 2014, BD Parcellaire 2012, BD
ORTHO 2015

© Parc du Gâtinais français - Inventaire des
chemins ruraux 2017, TVTB 2011

Fond de carte : © Parc du Gâtinais français -
TVTB 2011

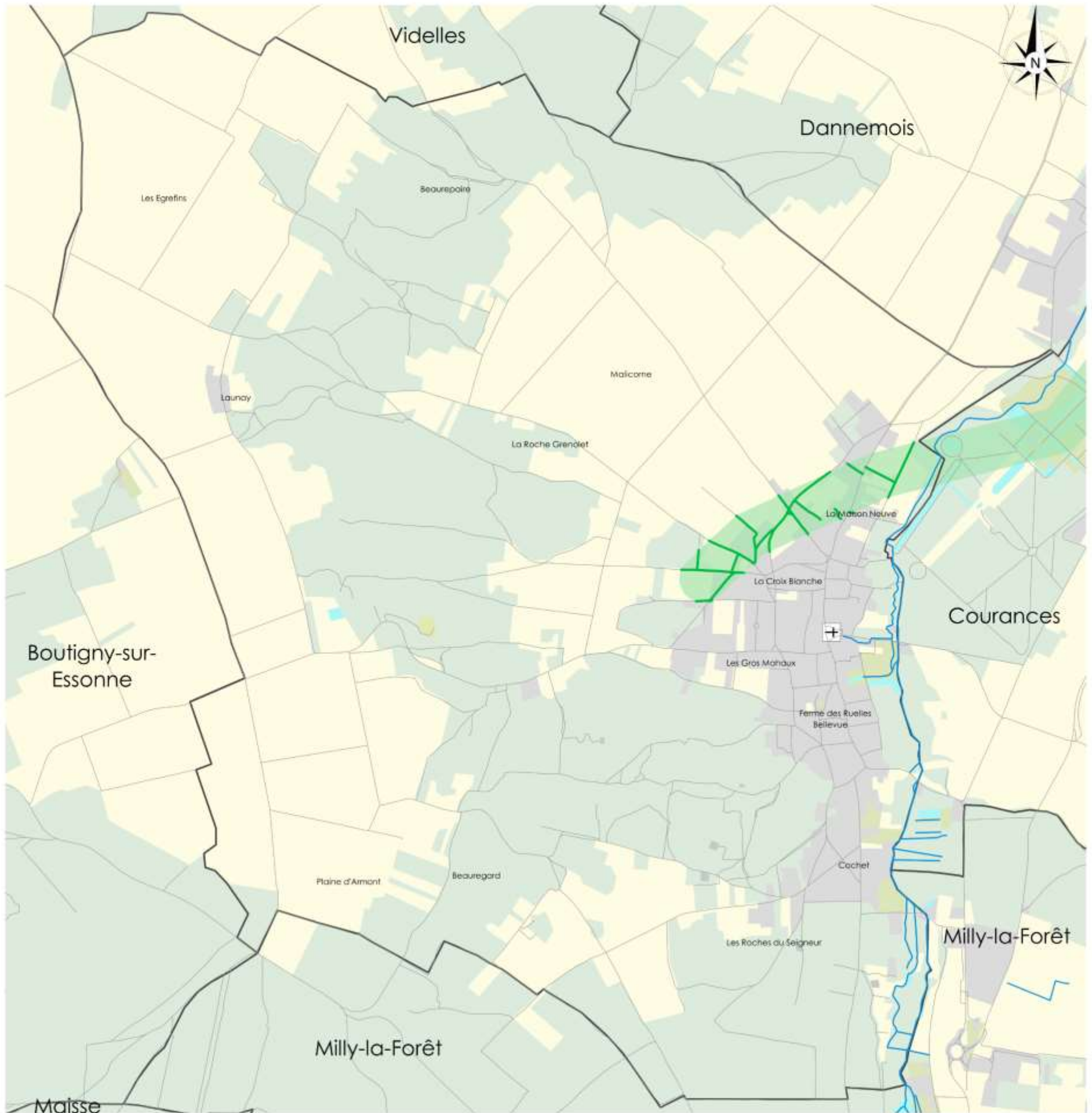
Réalisation : Parc du Gâtinais français 2017 (NG)

La biodiversité SOUS-TRAME ARBORÉE DU SRCE



La biodiversité

SOUS-TRAME HERBACÉE DU SRCE

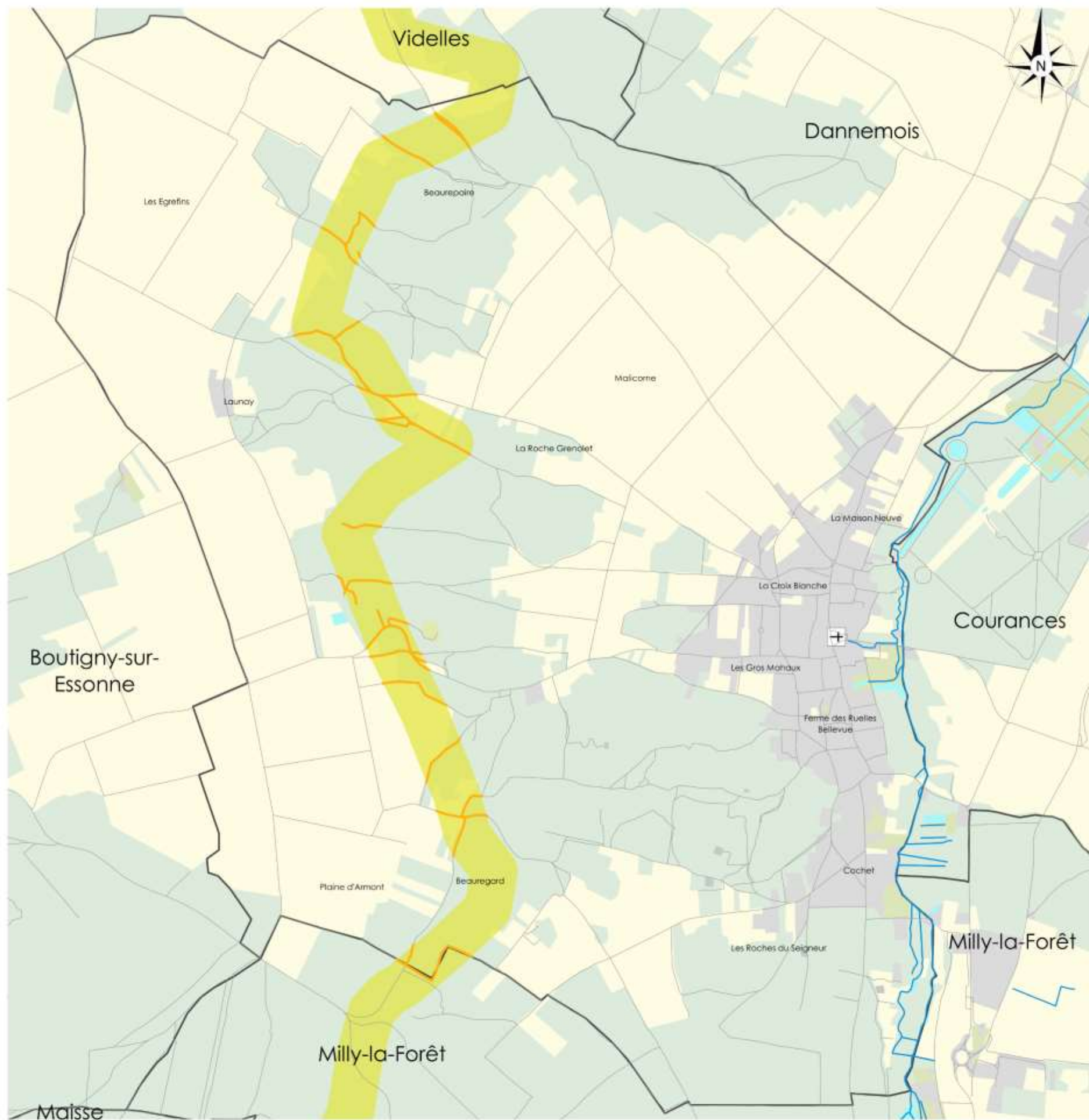


Maisse
Légende

<ul style="list-style-type: none"> □ Limites communales l'École Cours d'eau Launay Lieu-dit ⊕ Église Corridors écologiques de la sous-trame herbacée du SRCE Corridor fonctionnel 	<p>Chemins et routes identifiés comme corridors</p> <ul style="list-style-type: none"> Chemins et routes identifiés comme corridors fonctionnels Chemins et routes situés à plus de 100 m. d'un corridor 	<p>Mode d'occupation du sol</p> <ul style="list-style-type: none"> Eau, marais et zones humides naturelles et artificielles Carrières, sablières Espaces forestiers Espaces agricoles Espaces urbanisés Parcs, jardins et équipements de loisirs 	<p>Sources :</p> <ul style="list-style-type: none"> © IGN - BD TOPO 2014, BD Parcellaire 2012, BD ORTHO 2015 © Parc du Gâtinais français - Inventaire des chemins ruraux 2017 © DRIEE - SRCE 2013 <p>Fond de carte : © IAU IdF - MOS 2012</p> <p>Réalisation : Parc du Gâtinais français 2017 (NG)</p>
---	---	---	---

La biodiversité

SOUS-TRAME DES MILIEUX CALCAIRES DU SRCE



Légende

- Limites communales
- l'École Cours d'eau
- Launay Lieu-dit
- ⊕ Église
- Corridors écologiques de la sous-trame des milieux calcaires du SRCE

- Corridor à fonctionnalité réduite
- Chemins et routes identifiés comme corridors**
- Chemins et routes identifiés comme corridors à fonctionnalité réduite
- Chemins et routes situés à plus de 100 m. d'un corridor

Mode d'occupation du sol

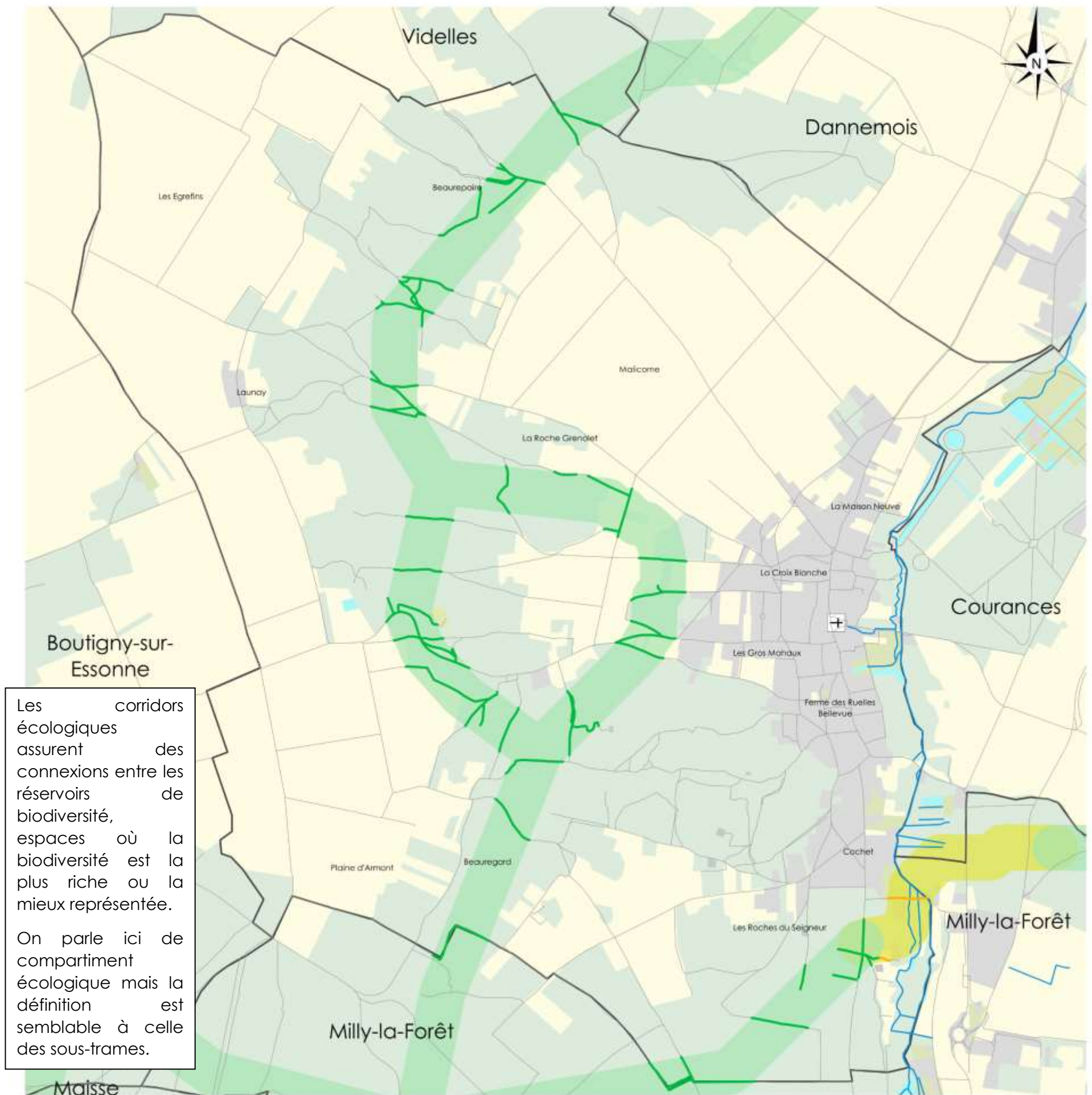
- Eau, marais et zones humides naturelles et artificielles
- Carrières, sablières
- Espaces forestiers
- Espaces agricoles
- Espaces urbanisés
- Parcs, jardins et équipements de loisirs

Sources :
 © IGN - BD TOPO 2014, BD Parcellaire 2012, BD ORTHO 2015
 © Parc du Gâtinais français - Inventaire des chemins ruraux 2017
 © DRIEE - SRCE 2013

Fond de carte : © IAU IdF - MOS 2012

Réalisation : Parc du Gâtinais français 2017 (NG)

La biodiversité COMPARTIMENT FORESTIER DE LA TRAME VERTE



Les corridors écologiques assurent des connexions entre les réservoirs de biodiversité, espaces où la biodiversité est la plus riche ou la mieux représentée. On parle ici de compartiment écologique mais la définition est semblable à celle des sous-trames.

Légende

- Limites communales
- Cours d'eau
- Lieu-dit
- Église
- Corridors écologiques du compartiment forestier de la Trame Verte**
- Corridor fonctionnel

- Corridor à restaurer
- Chemins et routes identifiés comme corridors**
- Chemins et routes identifiés comme corridors fonctionnels
- Chemins et routes identifiés comme corridors à restaurer
- Chemins et routes situés à plus de 100 m. d'un corridor

Mode d'occupation du sol

- Eau, marais et zones humides naturelles et artificielles
- Carrières, sablières
- Espaces forestiers
- Espaces agricoles
- Espaces urbanisés
- Parcs, jardins et équipements de loisirs

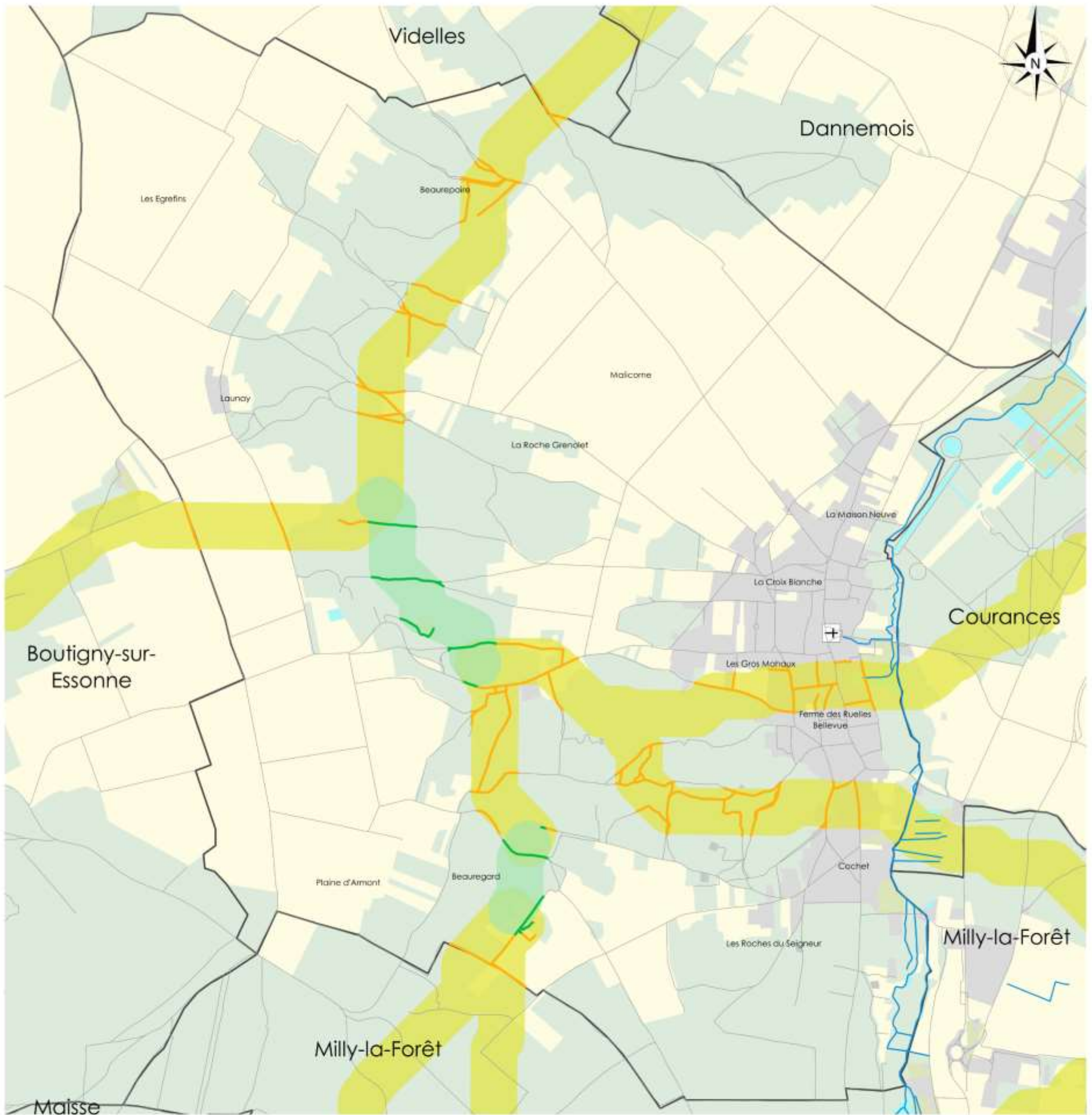
Sources :
 © IGN - BD TOPO 2014, BD Parcellaire 2012, BD ORTHO 2015
 © Parc du Gâtinais français - Inventaire des chemins ruraux 2017, TVTB 2011

Fond de carte : © IAU IdF - MOS 2012

Réalisation : Parc du Gâtinais français 2017 (NG)

La biodiversité

COMPARTIMENT DES PELOUSES SÈCHES ET DES LANDES DE LA TRAME VERTE



Légende

□ Limites communales

Cours d'eau

Lieu-dit

Église

Corridors écologiques du compartiment des pelouses sèches et des landes de la Trame Verte

Corridor fonctionnel

Corridor à restaurer

Chemins et routes identifiés comme corridors

Chemins et routes identifiés comme corridors fonctionnels

Chemins et routes identifiés comme corridors à restaurer

Chemins et routes situés à plus de 100 m. d'un corridor

Mode d'occupation du sol

Eau, marais et zones humides naturelles et artificielles

Carrières, sablières

Espaces forestiers

Espaces agricoles

Espaces urbanisés

Parcs, jardins et équipements de loisirs

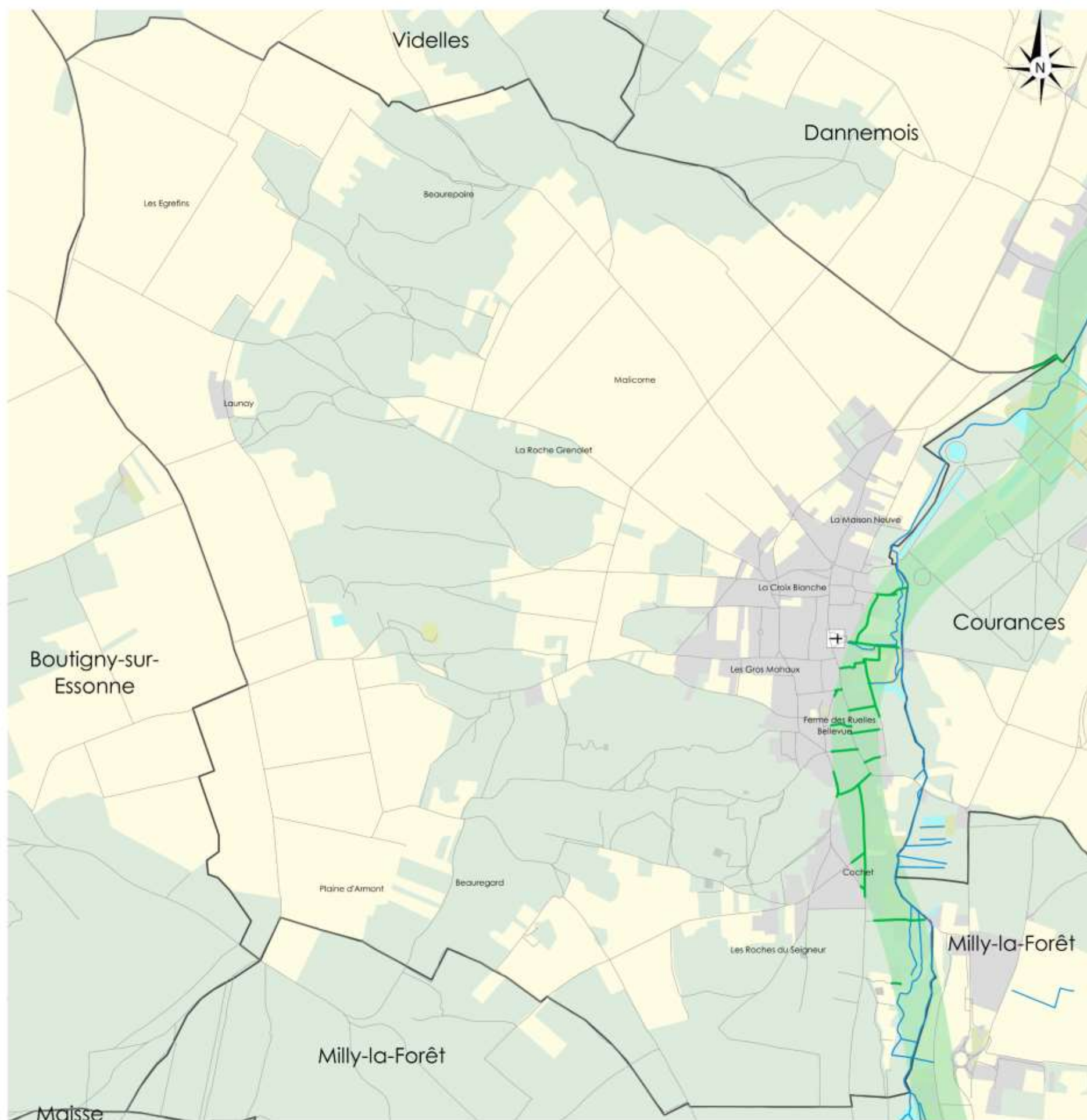
Sources :
 © IGN - BD TOPO 2014, BD Parcellaire 2012, BD ORTHO 2015
 © Parc du Gâtinais français - Inventaire des chemins ruraux 2017, TVTB 2011

Fond de carte : © IAU IdF - MOS 2012

Réalisation : Parc du Gâtinais français 2017 (NG)

La biodiversité

COMPARTIMENT DES MILIEUX OUVERTS DE LA TRAME VERTE



Légende

□ Limites communales

Cours d'eau

Lieu-dit

Église

Corridors écologiques du compartiment des milieux ouverts de la Trame Verte

Corridor fonctionnel

Chemins et routes identifiés comme corridors

Chemins et routes identifiés comme corridors fonctionnels

Chemins et routes situés à plus de 100 m. d'un corridor

Mode d'occupation du sol

Eau, marais et zones humides naturelles et artificielles

Carrières, sablières

Espaces forestiers

Espaces agricoles

Espaces urbanisés

Parcs, jardins et équipements de loisirs

Sources :

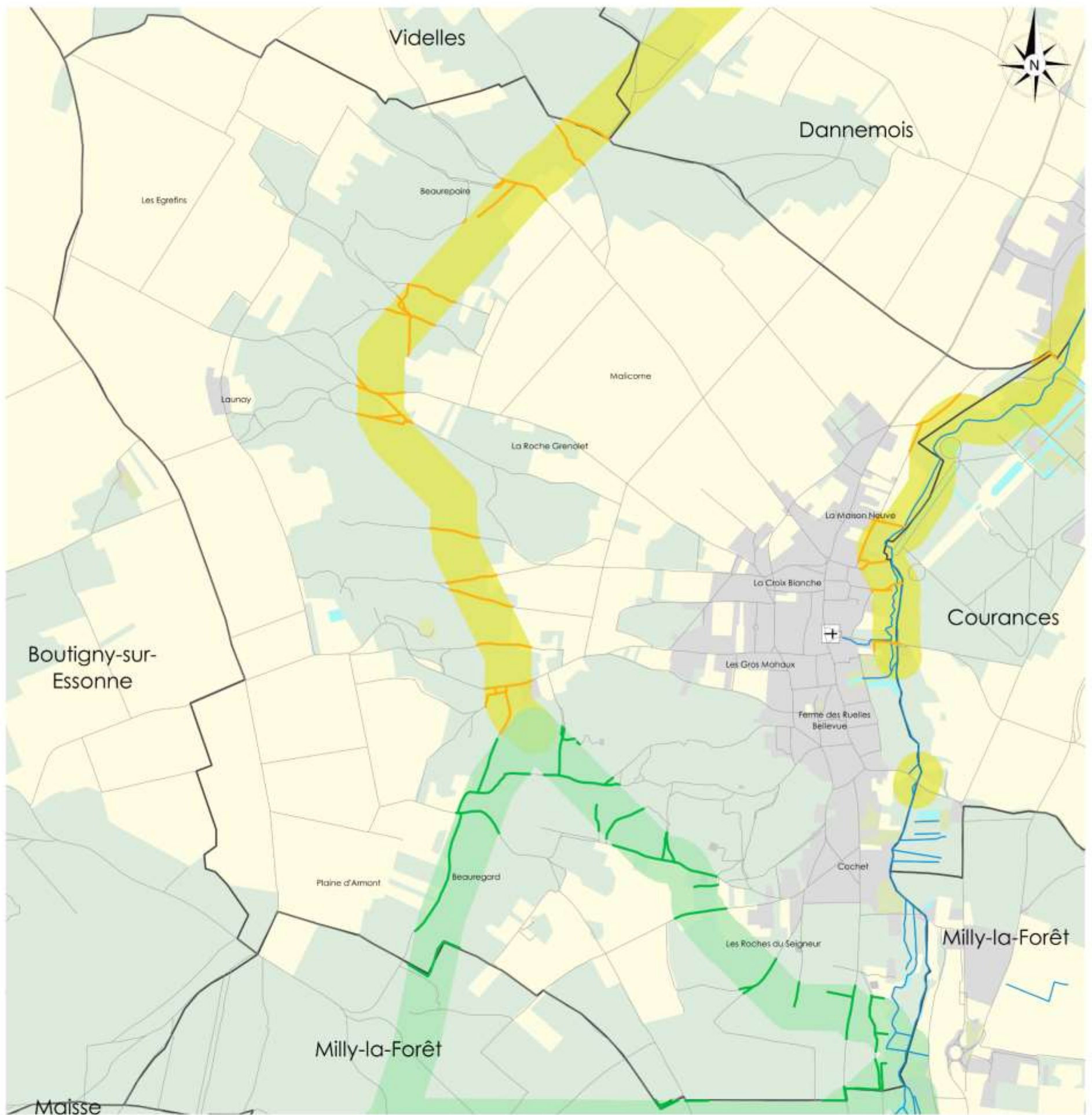
© IGN - BD TOPO 2014, BD Parcellaire 2012, BD ORTHO 2015
 © Parc du Gâtinais français - Inventaire des chemins ruraux 2017, TVTB 2011

Fond de carte : © IAU IdF - MOS 2012

Réalisation : Parc du Gâtinais français 2017 (NG)

La biodiversité

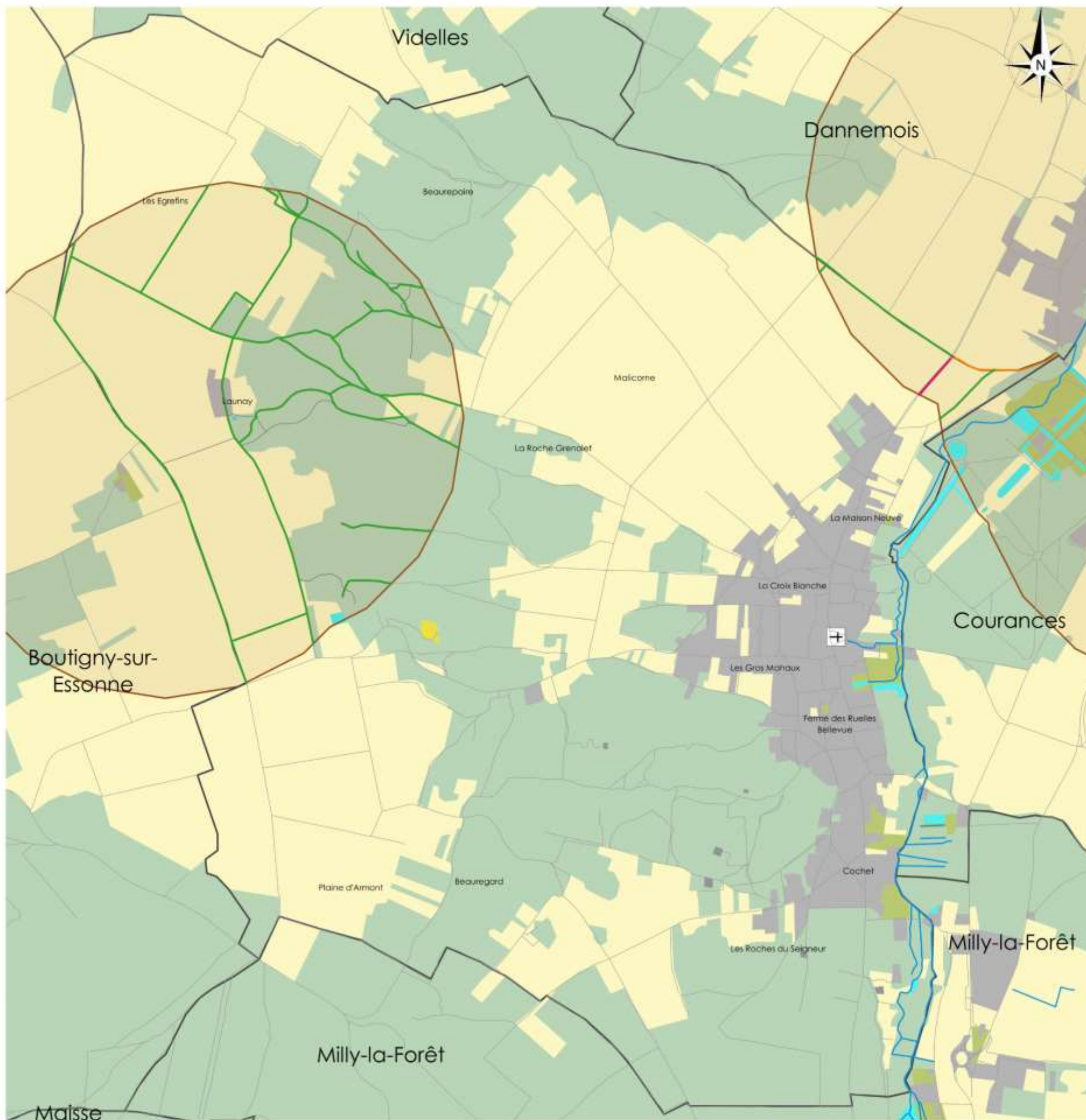
COMPARTIMENT DES MILIEUX HUMIDES DE LA TRAME VERTE



Légende

- | | | | |
|---|---|---|--|
| <ul style="list-style-type: none"> □ Limites communales Cours d'eau Launay Lieu-dit ⊕ Église Corridors écologiques du compartiment des milieux humides de la Trame Verte Corridor fonctionnel | <ul style="list-style-type: none"> Corridor à restaurer Chemins et routes identifiés comme corridors Chemins et routes identifiés comme corridors fonctionnels Chemins et routes identifiés comme corridors à restaurer Chemins et routes situés à plus de 100 m. d'un corridor | <ul style="list-style-type: none"> Mode d'occupation du sol Eau, marais et zones humides naturelles et artificielles Carrières, sablières Espaces forestiers Espaces agricoles Espaces urbanisés Parcs, jardins et équipements de loisirs | <p>Sources :</p> <ul style="list-style-type: none"> © IGN - BD TOPO 2014, BD Parcellaire 2012, BD ORTHO 2015 © Parc du Gâtinais français - Inventaire des chemins ruraux 2017, TVTB 2011 <p>Fond de carte : ©IAU IdF - MOS 2012</p> <p>Réalisation : Parc du Gâtinais français 2017 (NG)</p> |
|---|---|---|--|

La biodiversité PRÉSENCE POTENTIELLE DE CHOUETTES CHEVÊCHE



Légende

□ Limites communales

Cours d'eau

Lieu-dit

Église

Présence potentielle de Chouettes Chevêche

Zone à moins d'un kilomètre d'un contact avec une Chouette Chevêche (2016-2017)

Chemins et routes situés dans cette zone

Chemin rural

Route départementale

Voie communale

Rue

Chemin privé

Autres chemins et routes

Mode d'occupation du sol

Eau, marais et zones humides naturelles et artificielles

Carrières, sablières

Espaces forestiers

Espaces agricoles

Espaces urbanisés

Parcs, jardins et équipements de loisirs

0 500 1000 m

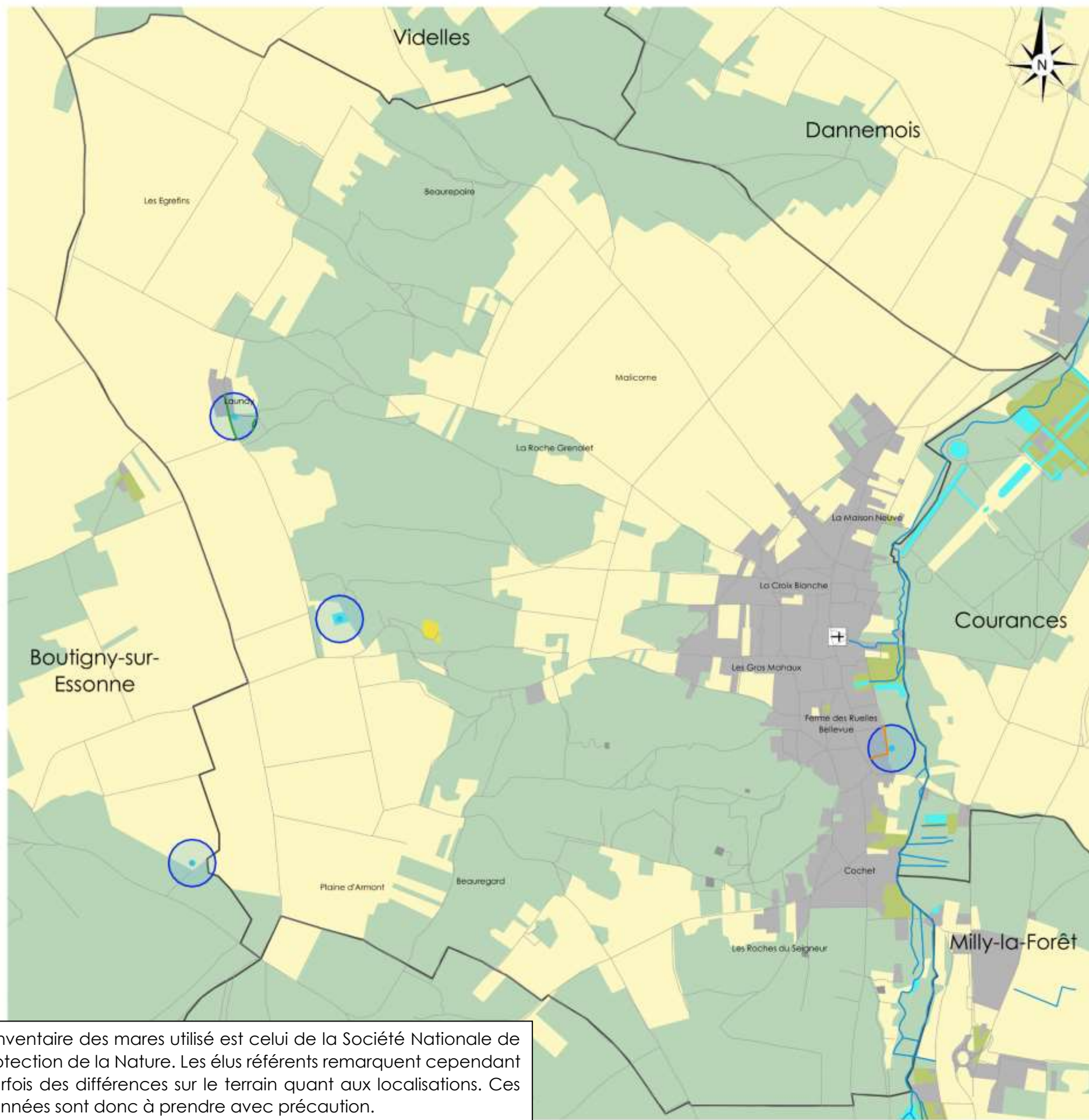
Sources :
 @ IGN - BD TOPO 2014, BD Parcellaire 2012, BD ORTHO 2015
 @ Parc du Gâtinais français - Inventaire des chemins ruraux 2017, Suivi des Chouettes Chevêche (actualisé en 2017)

Fond de carte : @IAU IdF - MOS 2012

Réalisation : Parc du Gâtinais français 2017

La biodiversité

CHEMINS ET ROUTES LIÉS À LA PRÉSENCE DE MARES



L'inventaire des mares utilisé est celui de la Société Nationale de Protection de la Nature. Les élus référents remarquent cependant parfois des différences sur le terrain quant aux localisations. Ces données sont donc à prendre avec précaution.

Légende

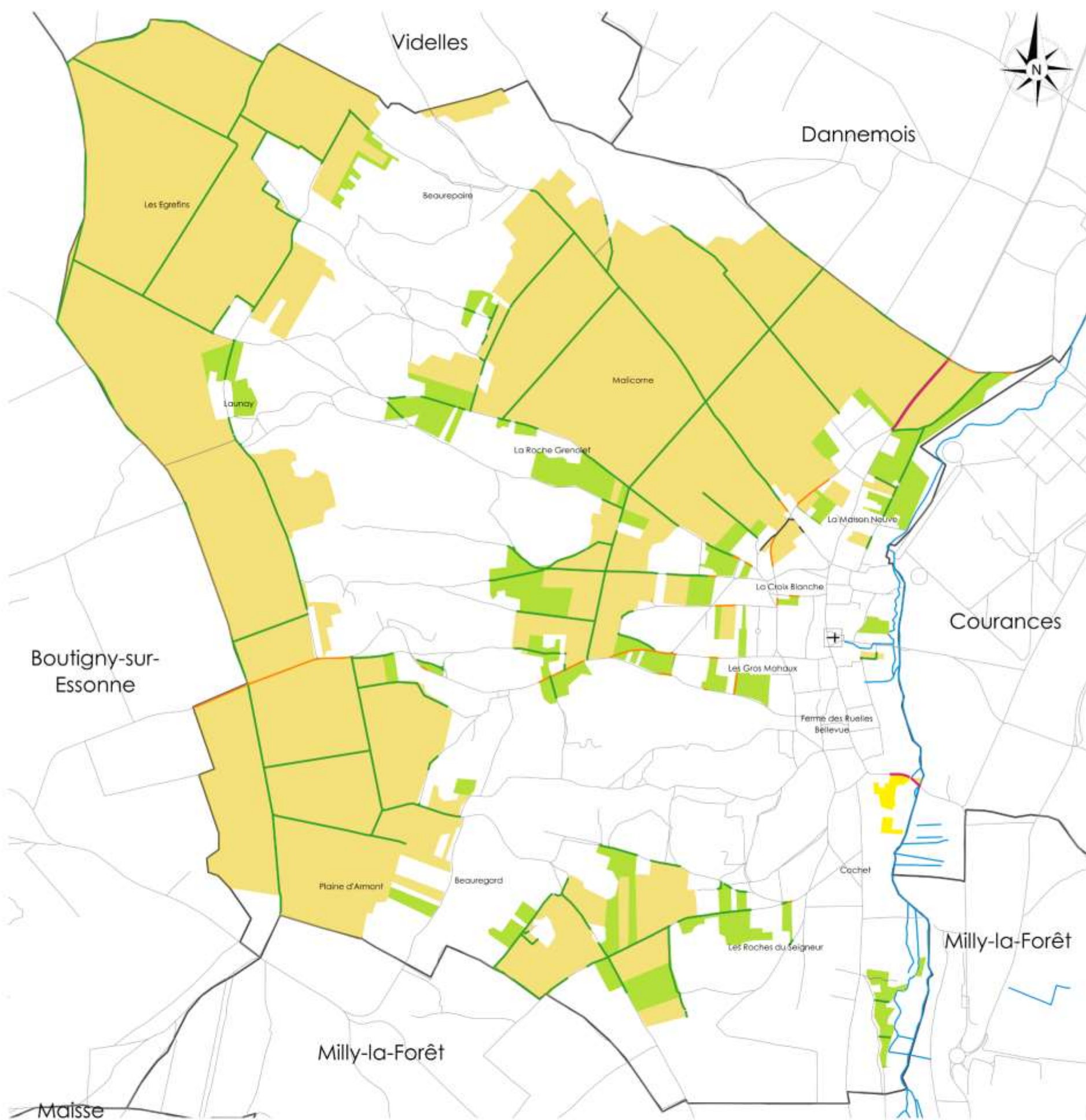
- | | | |
|--|--|--|
| <ul style="list-style-type: none"> □ Limites communales Cours d'eau Launay Lieu-dit ⊕ Église Chemins et routes liés à la présence de mares • Mares et proximité des mares □ Zone de 100 m. autour des mares | <p>Chemins et routes situés à moins de 100 m. d'une mare</p> <ul style="list-style-type: none"> — Chemin rural — Route départementale — Voie communale — Rue — Chemin privé — Autres chemins et routes | <p>Mode d'occupation du sol</p> <ul style="list-style-type: none"> ■ Eau, marais et zones humides naturelles et artificielles ■ Carrières, sablières ■ Espaces forestiers ■ Espaces agricoles ■ Espaces urbanisés ■ Parcs, jardins et équipements de loisirs |
|--|--|--|

Sources :
 © IGN - BD TOPO 2014, BD Parcellaire 2012, BD ORTHO 2015
 © Parc du Gâtinais français - Inventaire des chemins ruraux 2017
 © SNPN - Mares 2017
 Fond de carte : © IAU IdF - MOS 2012
 Réalisation : Parc du Gâtinais français 2017 (NG)

3.3. L'agriculture et la forêt

3.3.1. Chemins et routes agricoles

L'agriculture et la forêt CHEMINS ET ROUTES AGRICOLES



Légende

□ Limites communales

l'École Cours d'eau

launay Lieu-dit

Église

Mode d'occupation du sol

Terres labourées

Prairies

Maraîchage, horticulture

Mode d'occupation du sol non agricole

Chemins et routes agricoles

Chemin rural

Route départementale

Voie communale

Rue

Chemin privé

Autres chemins et routes

0 500 1000 m

Sources :

© IGN - BD TOPO 2014, BD Parcellaire 2012, BD ORTHO 2015

© Parc du Gâtinais français - Inventaire des chemins ruraux 2017

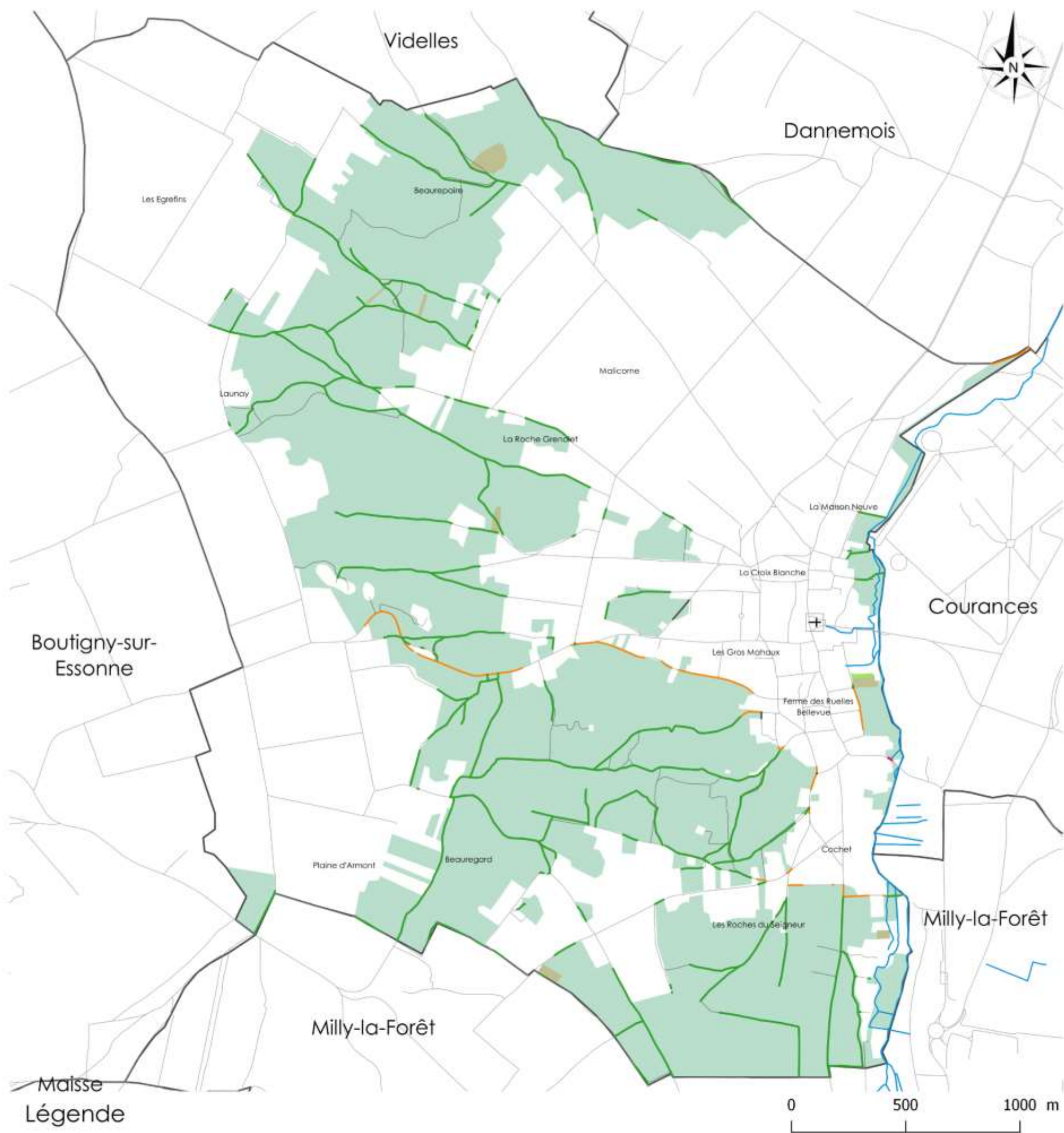
© IAU IdF - MOS 47 postes 2012

Fond de carte : © IAU IdF - MOS 47 postes 2012

Réalisation : Parc du Gâtinais français 2017 (NG)

L'agriculture et la forêt

CHEMINS ET ROUTES FORESTIERS



Légende

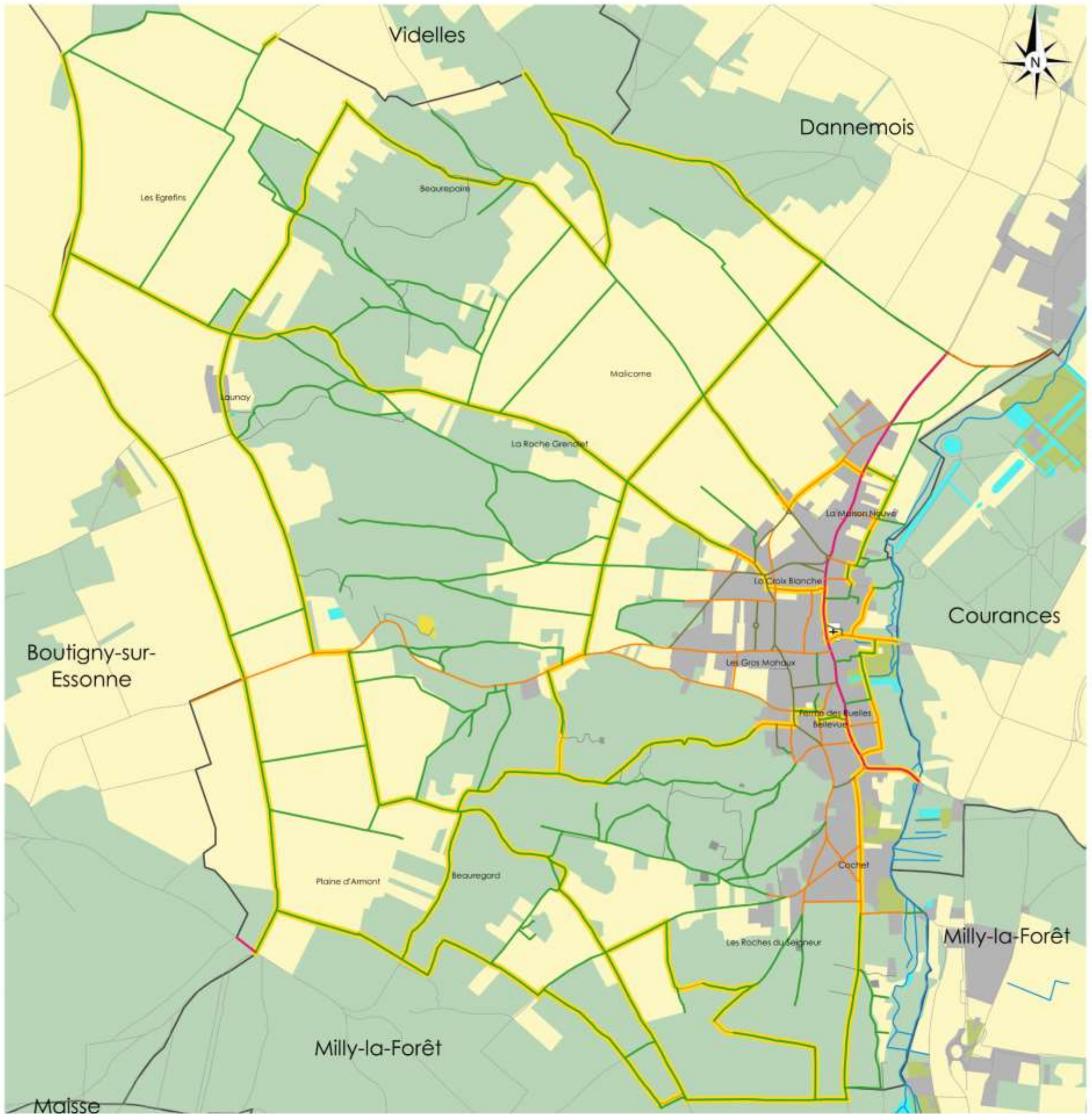
- | | | |
|--|--|---|
| <ul style="list-style-type: none"> □ Limites communales Cours d'eau Launay Lieu-dit Église | <p>Mode d'occupation du sol</p> <ul style="list-style-type: none"> Bois ou forêts Coupes ou clairières en forêts Peupleraies □ Mode d'occupation du sol non forestier | <p>Chemins et routes forestiers</p> <ul style="list-style-type: none"> Chemin rural Route départementale Voie communale Rue Chemin privé Autres chemins et routes |
|--|--|---|

Sources :
 © IGN - BD TOPO 2014, BD Parcellaire 2012, BD ORTHO 2015
 © Parc du Gâtinais français - Inventaire des chemins ruraux 2017
 © IAU IdF - MOS 47 postes 2012
 Fond de carte : © IAU IdF - MOS 47 postes 2012
 Réalisation : Parc du Gâtinais français 2017 (NG)

3.4. Le tourisme et le patrimoine

3.4.1. Chemins et routes inscrits au PDIPR

Le tourisme et le patrimoine CHEMINS ET ROUTES INSCRITS AU PDIPR



Légende

- Limites communales
- l'École Cours d'eau
- Launay Lieu-dit
- ✚ Église
- Chemins et routes inscrits au PDIPR

- Chemins et routes
- Chemin rural
- Route départementale
- Voie communale
- Rue
- Chemin privé
- Autres chemins et routes

Mode d'occupation du sol

- Eau, marais et zones humides naturelles et artificielles
- Carrières, sablières
- Espaces forestiers
- Espaces agricoles
- Espaces urbanisés
- Parcs, jardins et équipements de loisirs

0 500 1000 m

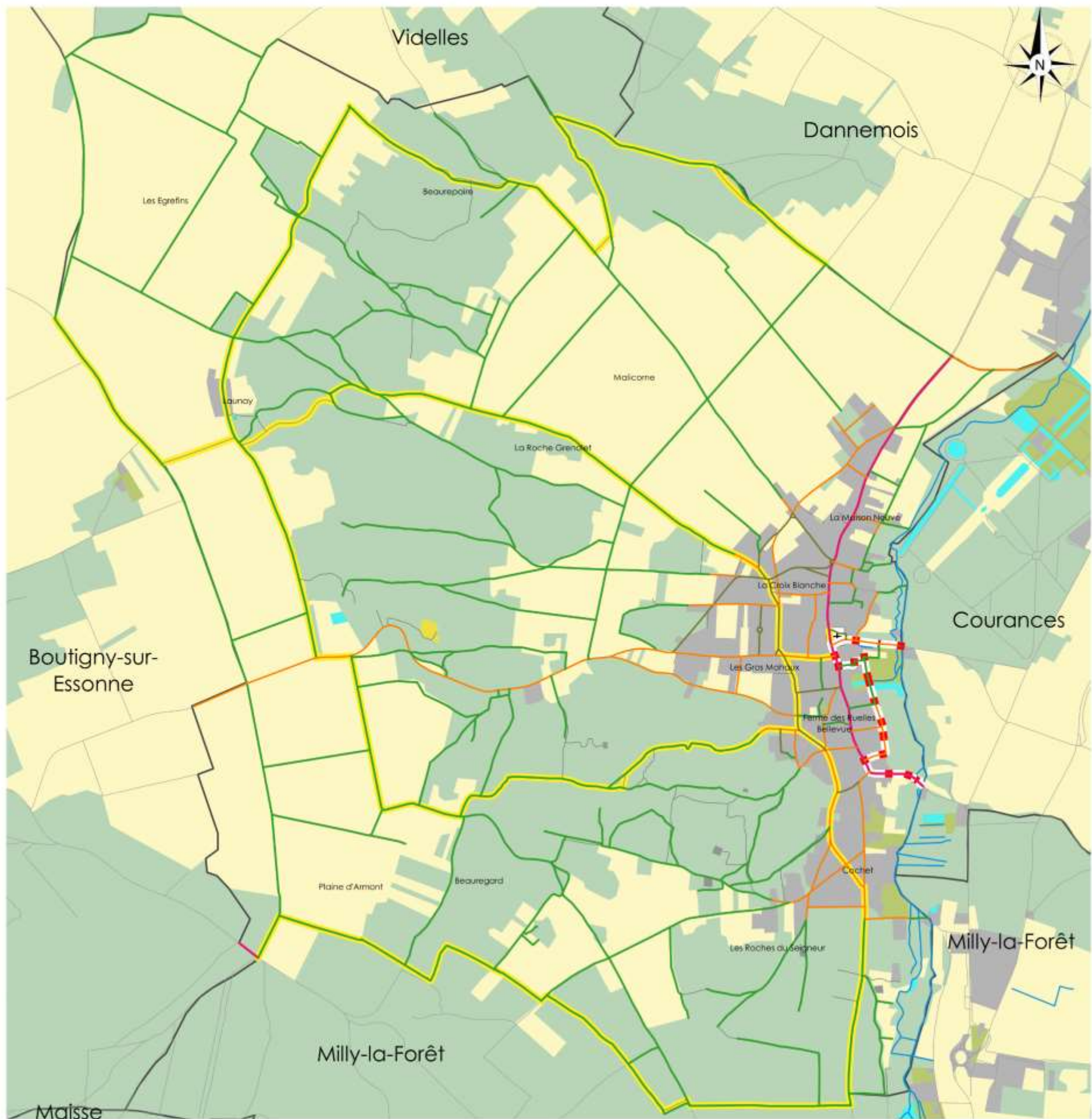
Sources :
© IGN - BD TOPO 2014, BD Parcellaire 2012, BD ORTHO 2015
© Parc du Gâtinais français - Inventaire des chemins ruraux 2017
© CD 91 - PDIPR

Fond de carte : © IAU IdF - MOS 2012

Réalisation : Parc du Gâtinais français 2017 (NG)

Le tourisme et le patrimoine

CHEMINS ET ROUTES DÉFINIS EN ITINÉRAIRES DE RANDONNÉE



Légende

□ Limites communales

Cours d'eau

Launay Lieu-dit

Église

Itinéraires de randonnée

Itinéraires de grande randonnée (GR)

Itinéraires de promenade et de randonnée (PR)

Chemins et routes

Chemin rural

Route départementale

Voie communale

Rue

Chemin privé

Autres chemins et routes

Mode d'occupation du sol

Eau, marais et zones humides naturelles et artificielles

Carrières, sablières

Espaces forestiers

Espaces agricoles

Espaces urbanisés

Parcs, jardins et équipements de loisirs

0 500 1000 m

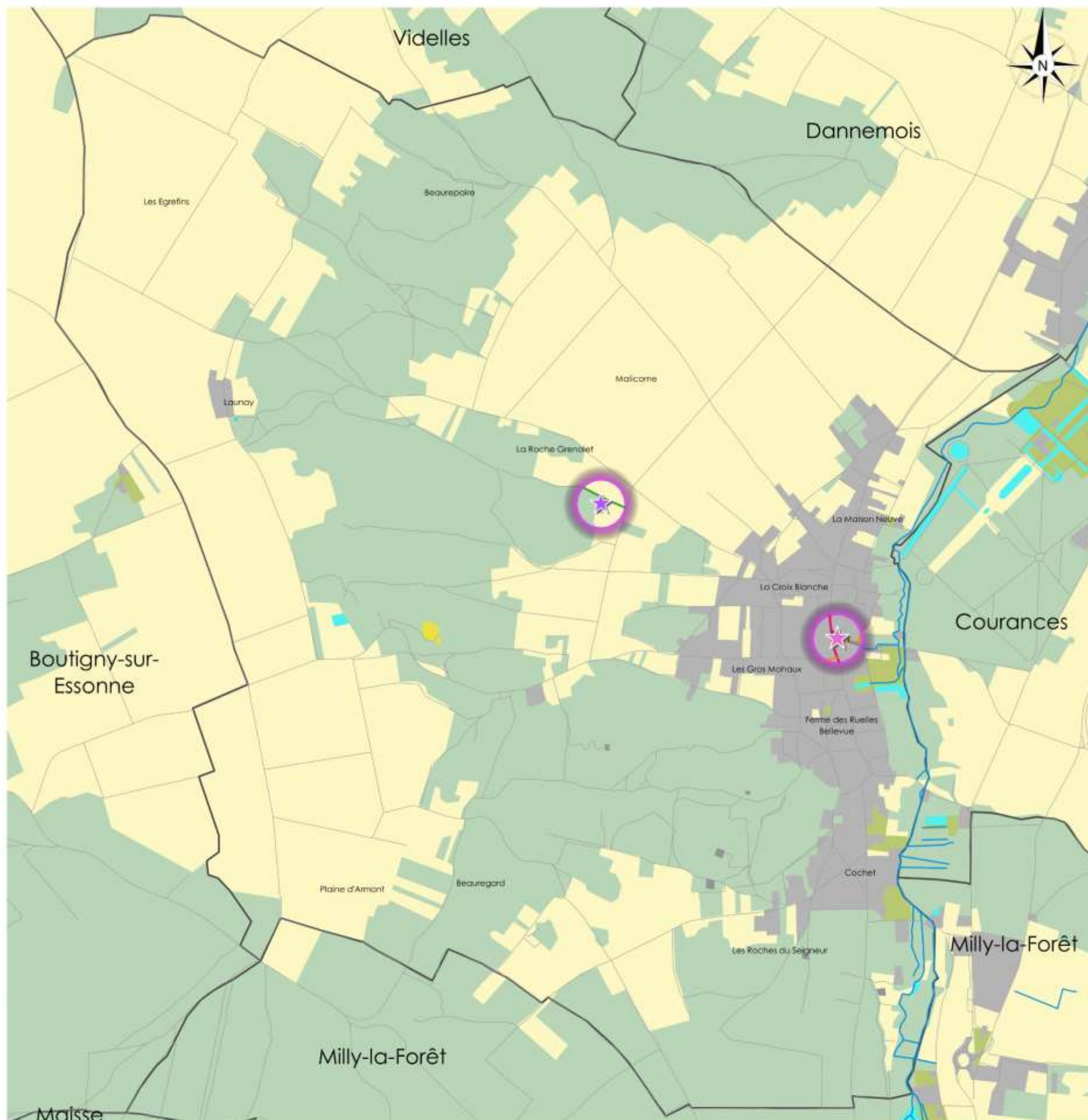
Sources :
 © IGN - BD TOPO 2014, BD Parcellaire 2012, BD ORTHO 2015
 © Parc du Gâtinais français - Inventaire des chemins ruraux 2017
 © FFRP - Itinéraires de randonnée 2014

Fond de carte : © IAU IdF - MOS 2012

Réalisation : Parc du Gâtinais français 2017 (NG)

Le tourisme et le patrimoine

PRÉSENCE DE MONUMENTS INSCRITS OU CLASSÉS



Légende

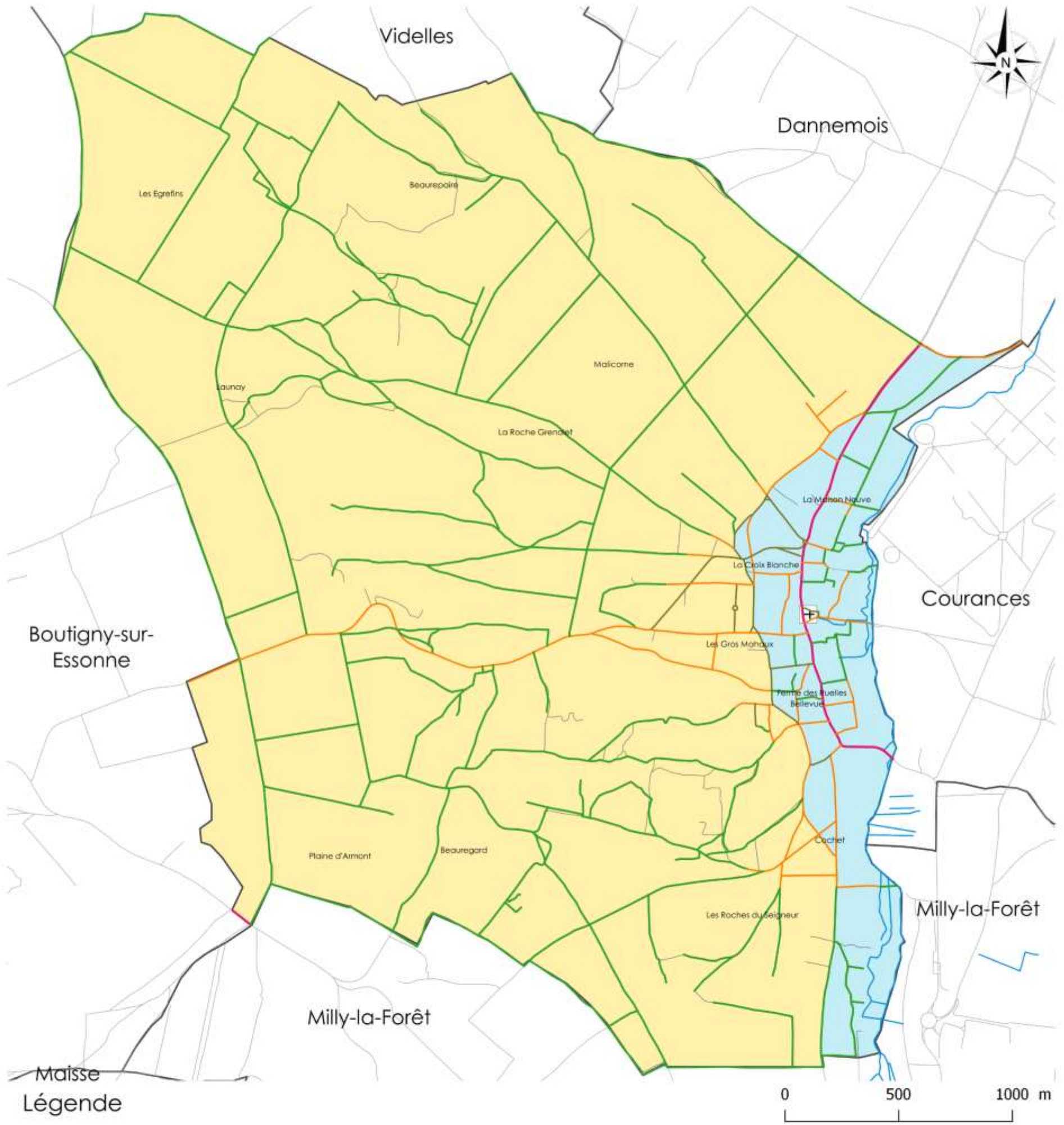
<ul style="list-style-type: none"> □ Limites communales Cours d'eau Launay Lieu-dit ⊕ Église Monuments remarquables Monument classé : polissoir dit Roche Grénolée Monument inscrit : église Saint-Denis 	<p>Chemins et routes compris à moins de 100 m. des monuments</p> <ul style="list-style-type: none"> Chemin rural Route départementale Voie communale Rue Chemin privé Autres chemins et routes 	<p>Mode d'occupation du sol</p> <ul style="list-style-type: none"> Eau, marais et zones humides naturelles et artificielles Carrières, sablières Espaces forestiers Espaces agricoles Espaces urbanisés Parcs, jardins et équipements de loisirs 	<p>Sources :</p> <ul style="list-style-type: none"> © IGN - BD TOPO 2014, BD Parcellaire 2012, BD ORTHO 2015 © Parc du Gâtinais français - Inventaire des chemins ruraux 2017 © DRIEE - Monuments inscrits ou classés 2013 <p>Fond de carte : © IAU IdF - MOS 2012</p> <p>Réalisation : Parc du Gâtinais français 2017 (NG)</p>
---	--	---	--



3.5. Le paysage

3.5.1. Les entités paysagères

Le paysage CHEMINS ET ROUTES SELON LA CHARTE PAYSAGÈRE



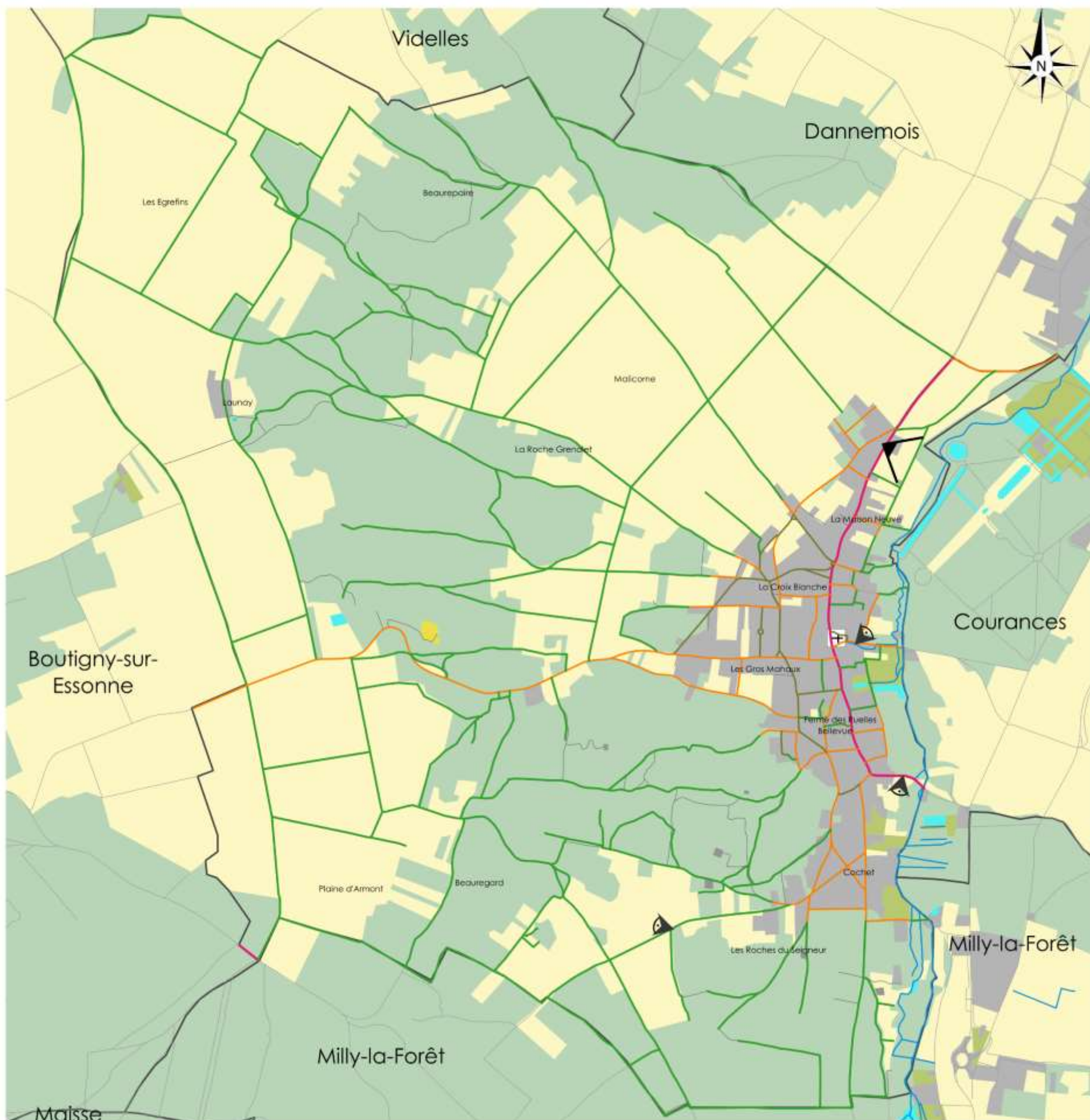
- Légende**
- Limites communales
 - Cours d'eau
 - Lieu-dit
 - Église

- Entités paysagères**
- Plateau de Mondeville-Videlles et Plaine de Chevanne
 - Vallée de l'Ecole et du Rebais, butte de Turelles et bois de Malabri

- Chemins et routes**
- Chemin rural
 - Route départementale
 - Voie communale
 - Rue
 - Chemin privé
 - Autres chemins et routes

Sources :
© IGN - BD TOPO 2014, BD Parcellaire 2012, BD ORTHO 2015
© Parc du Gâtinais français - Inventaire des chemins ruraux 2017, Entités paysagères 2016
Fond de carte : © Parc du Gâtinais français - Entités paysagères 2016
Réalisation : Parc du Gâtinais français 2017 (NG)

Le paysage LES ÉLÉMENTS PAYSAGERS STRUCTURANTS



Légende

□ Limites communales

l'École Cours d'eau

Launay Lieu-dit

Église

Points de vue de l'Observatoire photographique des paysages

Fenêtre paysagère

Chemins et routes

- Chemin rural
- Route départementale
- Voie communale
- Rue
- Chemin privé
- Autres chemins et routes

Mode d'occupation du sol

- Eau, marais et zones humides naturelles et artificielles
- Carrières, sablières
- Espaces forestiers
- Espaces agricoles
- Espaces urbanisés
- Parcs, jardins et équipements de loisirs

Sources :
 © IGN - BD TOPO 2014, BD Parcellaire 2012, BD ORTHO 2015
 © Parc du Gâtinais français - Inventaire des chemins ruraux 2017, Observatoire photographique des paysages (actualisé en 2016)

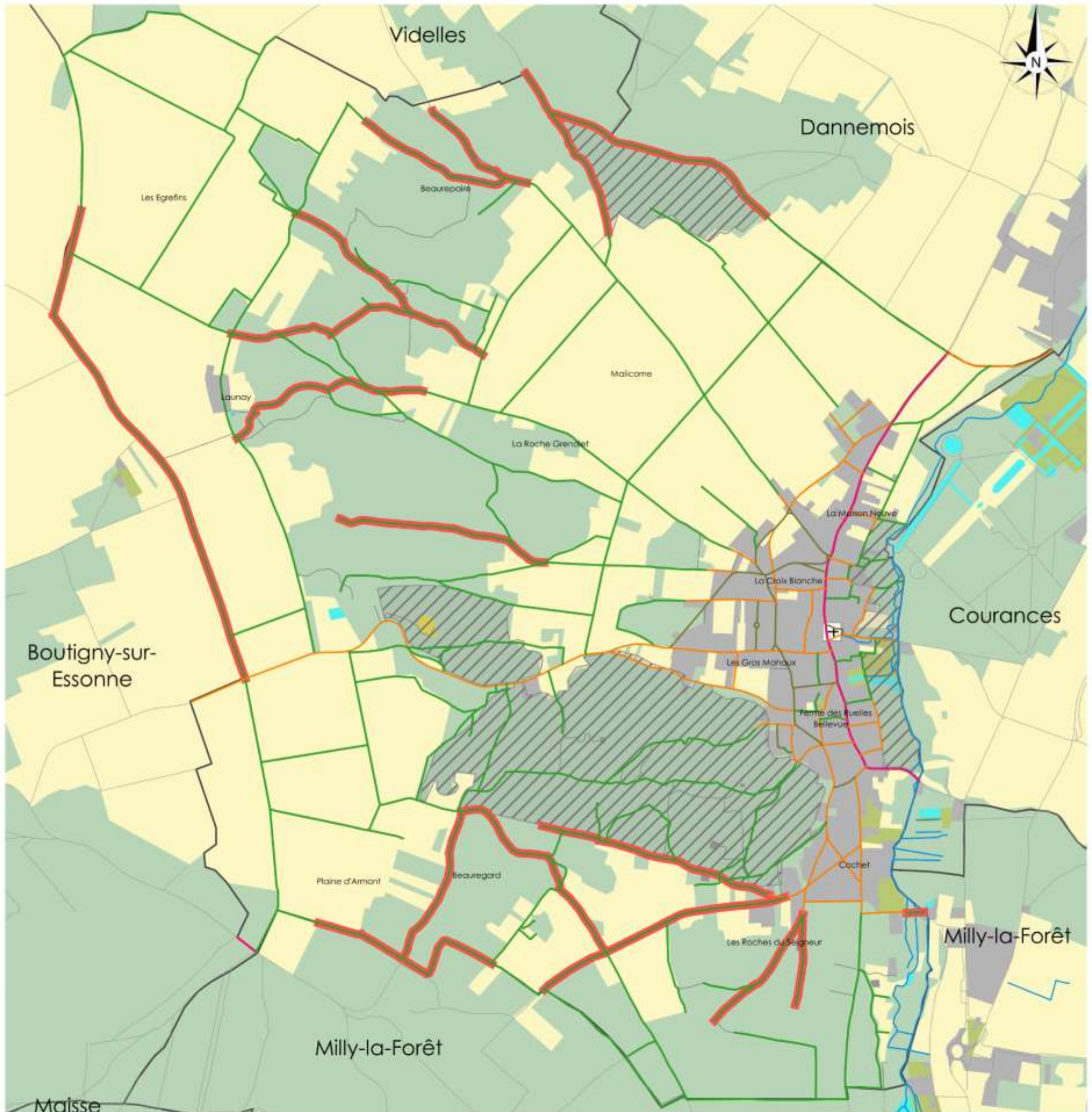
Fond de carte : © IAU IdF - MOS 2012

Réalisation : Parc du Gâtinais français 2017 (ING)

4. Un patrimoine à protéger

La protection des chemins

CHEMINS CONCERNÉS PAR UN ARRÊTÉ DE CIRCULATION DES VÉHICULES À MOTEUR



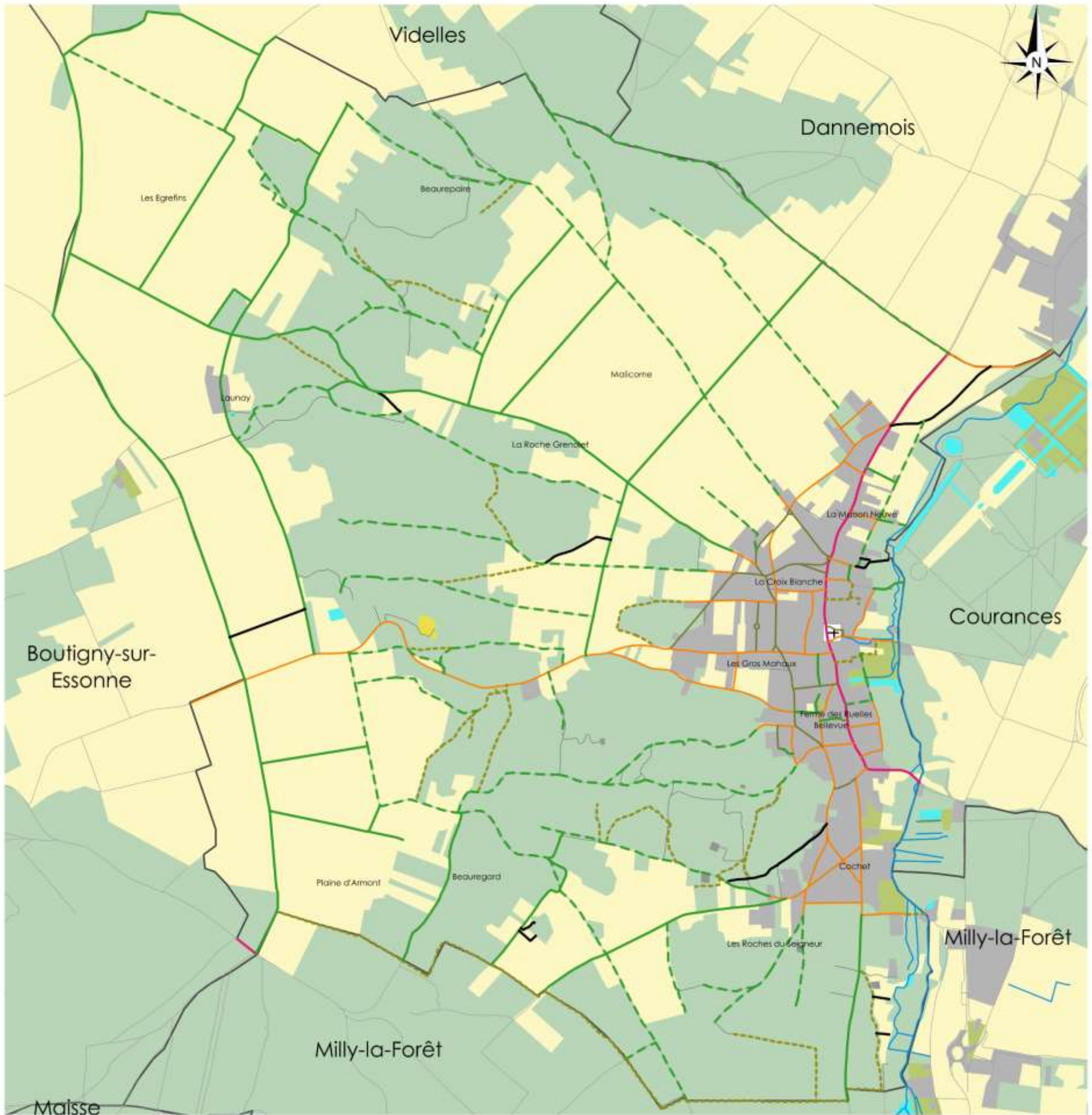
Légende

- | | | |
|--|--|--|
| <ul style="list-style-type: none"> □ Limites communales Cours d'eau Launay Lieu-dit Église Chemins concernés par un arrêté de circulation Secteurs d'intérêt écologique prioritaires à préserver | <p>Chemins et routes</p> <ul style="list-style-type: none"> Chemin rural Route départementale Voie communale Rue Chemin privé Autres chemins et routes | <p>Mode d'occupation du sol</p> <ul style="list-style-type: none"> Eau, marais et zones humides naturelles et artificielles Carrières, sablières Espaces forestiers Espaces agricoles Espaces urbanisés Parcs, jardins et équipements de loisirs |
|--|--|--|

Sources :
 © IGN - BD TOPO 2014, BD Parcellaire 2012, BD ORTHO 2015
 © Parc du Gâtinais français - Inventaire des chemins ruraux 2017, Secteurs d'intérêt écologique prioritaires à préserver 2011
 Fond de carte : © IAU IdF - MOS 2012
 Réalisation : Parc du Gâtinais français 2017 (NG)

La sauvegarde des chemins ruraux

VISIBILITÉ DES CHEMINS RURAUX SUR LES PHOTOGRAPHIES AÉRIENNES (IGN 2015)



Légende

<ul style="list-style-type: none"> □ Limites communales Cours d'eau Lieu-dit Église Visibilité des chemins ruraux sur photographie aérienne (IGN 2015) Visibles Visibles en partie Visibilité indéterminée (zone boisée, ombre) Non visibles 	<p>Chemins et routes</p> <ul style="list-style-type: none"> Route départementale Voie communale Rue Chemin privé Autres chemins et routes 	<p>Mode d'occupation du sol</p> <ul style="list-style-type: none"> Eau, marais et zones humides naturelles et artificielles Carrières, sablières Espaces forestiers Espaces agricoles Espaces urbanisés Parcs, jardins et équipements de loisirs
--	--	---

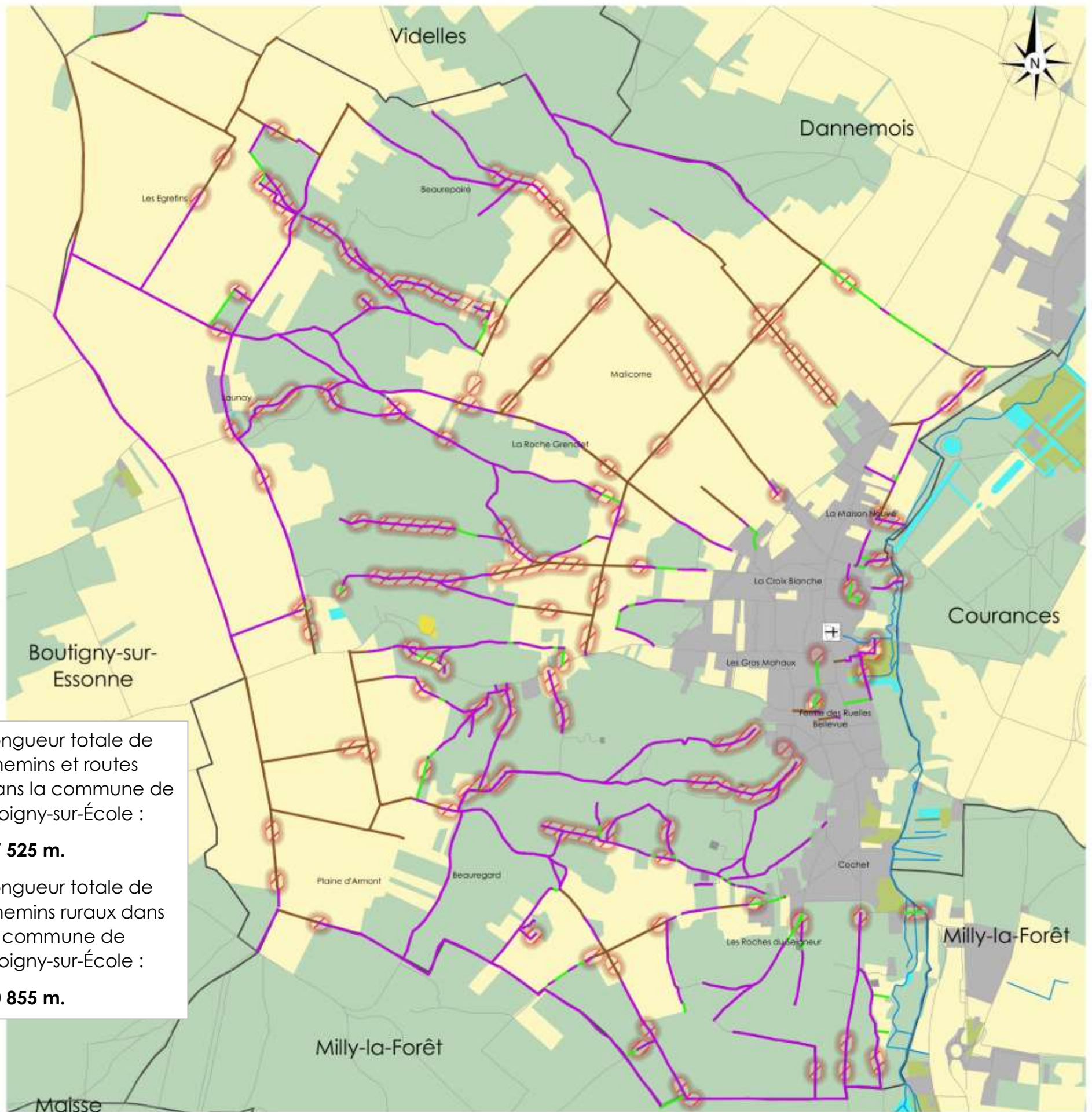
Sources :
 © IGN - BD TOPO 2014, BD Parcellaire 2012, BD ORTHO 2015
 © Parc du Gâtinais français - Inventaire des chemins ruraux 2017

Fond de carte : © IAU IdF - MOS 2012

Réalisation : Parc du Gâtinais français 2017 (NG)

5. Carte de synthèse

Carte de synthèse COMBINAISON DES ENJEUX SUR LES CHEMINS RURAUX



Longueur totale de chemins et routes dans la commune de Moigny-sur-École :
87 525 m.

Longueur totale de chemins ruraux dans la commune de Moigny-sur-École :
60 855 m.

0 500 1000 m

Légende

□ Limites communales

l'École Cours d'eau

Launay Lieu-dit

+ Église

▨ Zones avec un fort risque de ruissellement au niveau des chemins ruraux

Combinaison des enjeux sur les chemins ruraux

— Chemin concerné par un ou des enjeux de biodiversité

— Chemin concerné par un ou d'autres enjeux (paysage, agriculture-forêt, tourisme-patrimoine)

— Chemin concerné par l'ensemble des enjeux

— Autres chemins et routes

Mode d'occupation du sol

■ Eau, marais et zones humides naturelles et artificielles

■ Carrières, sablières

■ Espaces forestiers

■ Espaces agricoles

■ Espaces urbanisés

■ Parcs, jardins et équipements de loisirs

Sources :
© IGN - BD TOPO 2014, BD Parcellaire 2012, BD ORTHO 2015
© Parc du Gâtinais français - Inventaire des chemins ruraux 2017, Étude ruissellement 2012
Fond de carte : © IAU IdF - MOS 2012
Réalisation : Parc du Gâtinais français 2017 (NG)

CONTACTS UTILES

Direction Départementale de Territoires (DDT) de l'Essonne

Cité administrative
Boulevard de France
91012 Évry cedex
Tél. : 01 60 76 32 00

Direction Départementale de Territoires (DDT) de Seine-et-Marne

288 rue Georges Clémenceau
ZI de Vaux-le-Pénil
77005 Melun cedex
Tél. : 01 60 56 71 71

Chambre interdépartementale d'agriculture d'Île-de-France

2, avenue Jeanne d'Arc - BP 111
78153 Le Chesnay
Tél. : 01 39 23 42 00

Chambre d'Agriculture de Seine-et-Marne

418 rue Aristide Briand
77350 Le Mée-sur-Seine
Tél. : 01 64 39 62 52

Fédération interdépartementale des chasseurs de l'Île-de-France

58 avenue du Général Leclerc
92100 Boulogne-Billancourt
Tél. : 01 55 60 18 70

Fédération départementale des chasseurs de Seine-et-Marne

1016 rue de Fontainebleau
77720 Bréau
Tél. : 01 64 14 40 20

Conseil départemental de l'Essonne

Direction de l'environnement
Hôtel du Département
Boulevard de France
91012 Évry cedex
Tél. : 01 60 91 97 34

Conseil départemental de Seine-et-Marne

Direction de l'eau et de l'environnement
145 quai Voltaire
77190 Dammarie-lès-Lys
Tél. : 01 64 14 76 12

Conseil régional d'Île-de-France

Unité Aménagement Durable
35 boulevard des Invalides
75007 Paris
Tél. : 01 45 51 77 96

Une autre vie s'invente ici



Maison du Parc

20 boulevard du Maréchal Lyautey
91490 Milly-la-Forêt
Tél. : 01 67 98 73 93
Fax : 01 64 98 71 90
info@parc-gatinais-francais.fr
www.parc-gatinais-francais.fr

